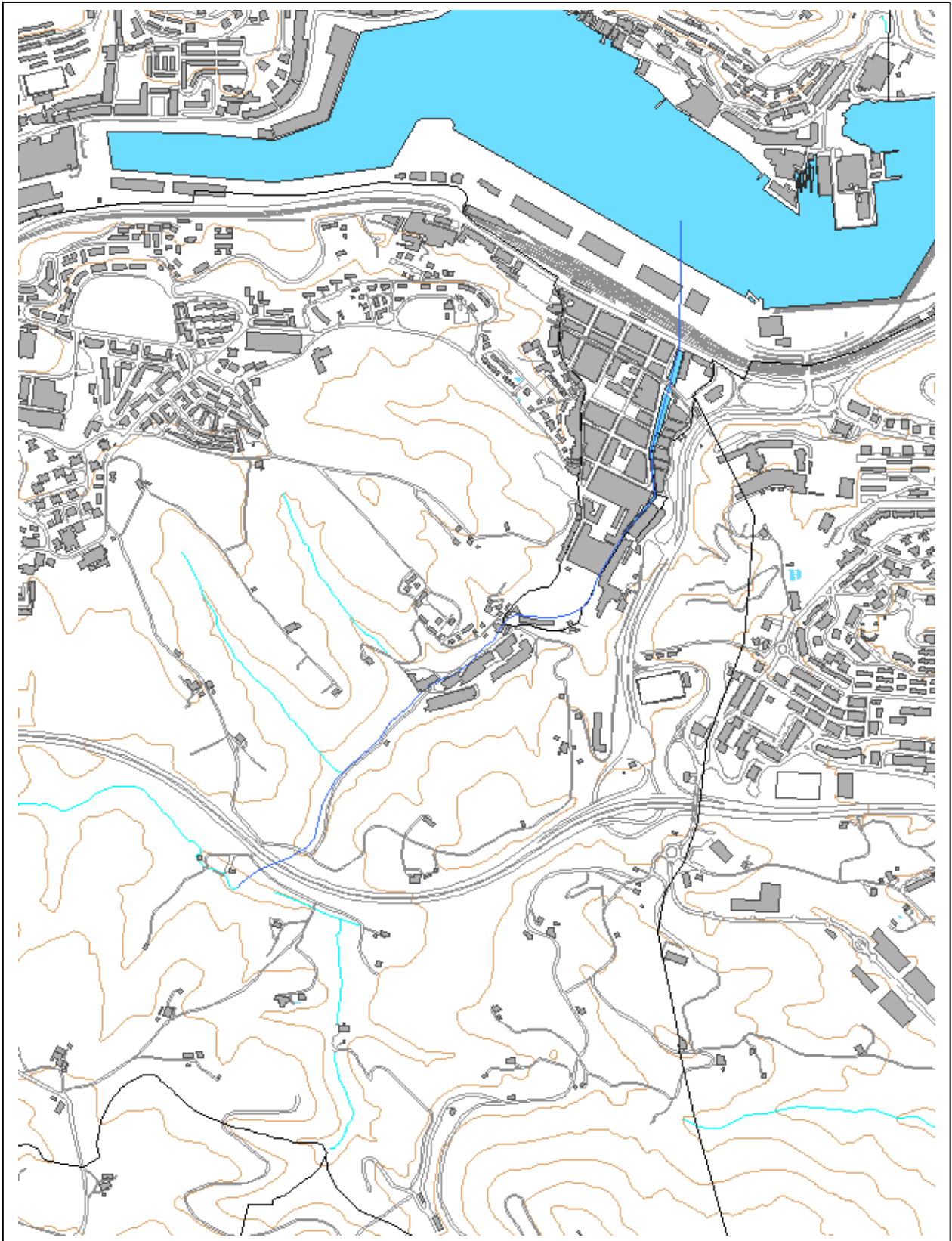


*ANEXO 1.*  
*Mapa Cuenca Molino*

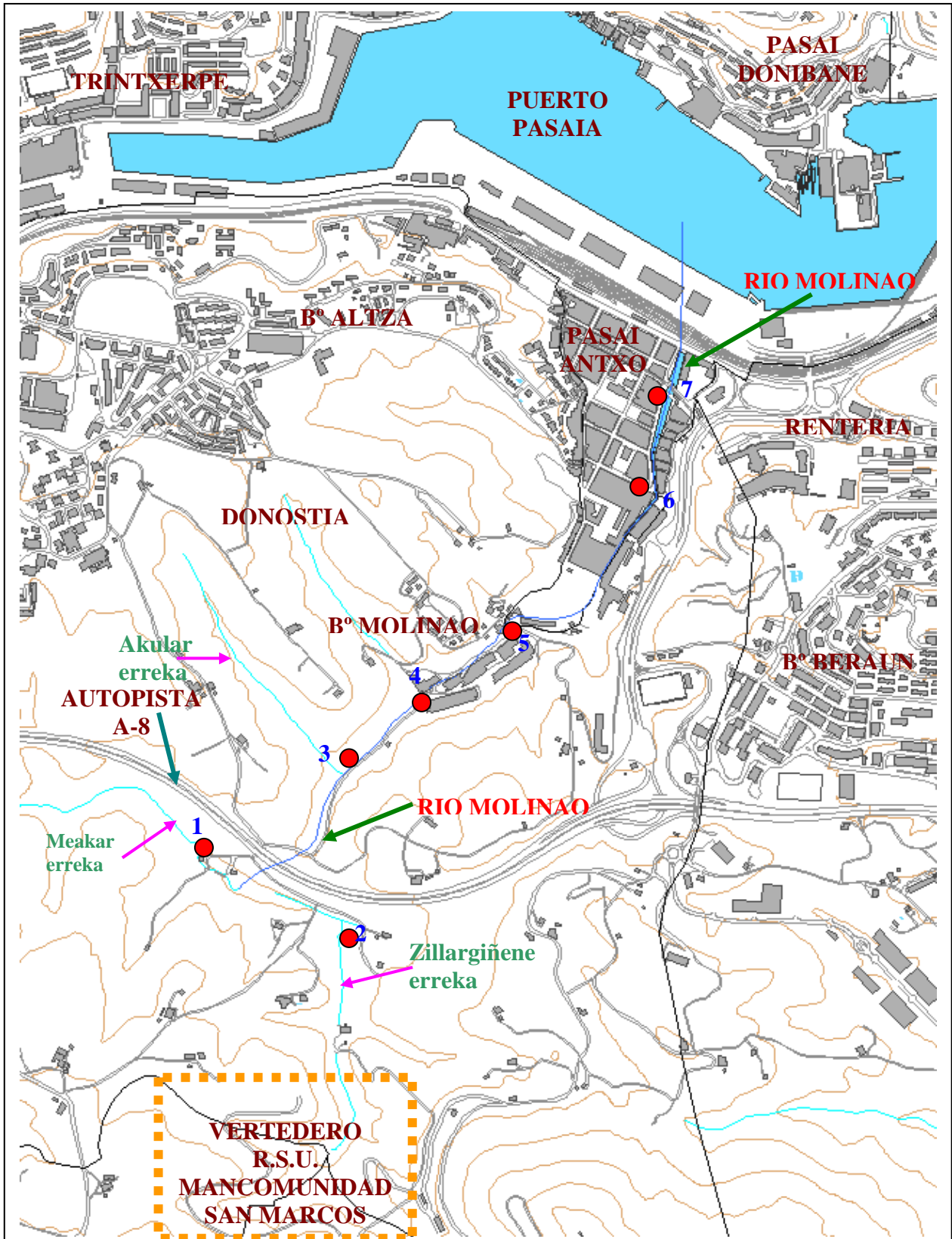


*ANEXO 2.*  
*Cuestionario - Galdeketa*

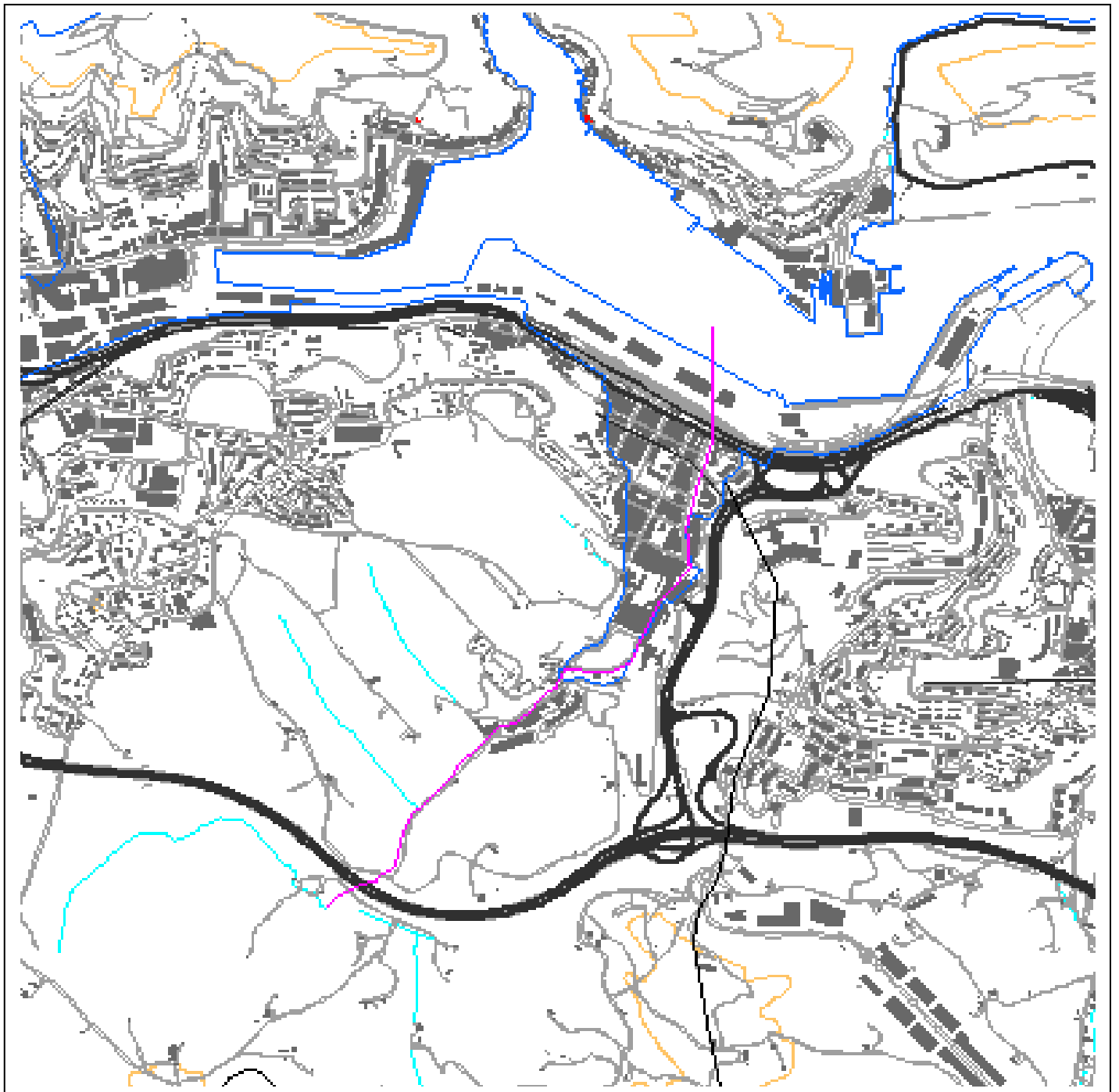
<b>FEO</b>	0	1	2	3	4	5	<b>BONITO</b>
<b>INNATURAL</b>	0	1	2	3	4	5	<b>NATURAL</b>
<b>RUIDOSO</b>	0	1	2	3	4	5	<b>TRANQUILO</b>
<b>SUCIO</b>	0	1	2	3	4	5	<b>LIMPIO</b>
<b>SOMBRIO</b>	0	1	2	3	4	5	<b>COLORIDO</b>
<b>PESTILENTE</b>	0	1	2	3	4	5	<b>FRAGANTE</b>
<b>TRISTE</b>	0	1	2	3	4	5	<b>ALEGRE</b>
<b>ABURRIDO</b>	0	1	2	3	4	5	<b>EXCITANTE</b>
<b>ESTRECHO</b>	0	1	2	3	4	5	<b>ANCHO</b>
<b>PELIGROSO</b>	0	1	2	3	4	5	<b>SEGURO</b>

	Ibaia Río	Isurkin iturria edo ibaiadarra Fuente de vertido o afluente
<b>Kiratsa</b> Mal olor		
<b>Arrainak hilik</b> Peces muertos		
<b>Aparca</b> Espumas		
<b>Olioa/koipea</b> Aceites/grasas		
<b>Eutrofizazioa</b> Eutrofización*		
<b>pHa</b> pH		
<b>Nitratoak</b> (NO <sub>3</sub> <sup>-</sup> ) Nitratos (mg/l)		
<b>Nitritoak</b> (NO <sub>2</sub> <sup>-</sup> ) Nitritos (mg/l)		
<b>Gogortasuna (GH)</b> Dureza total (° d)		
<b>Karbonato gogortasuna (KH)</b> Dureza de carbonatos (° d)		
<b>Oxigeno disolbatua</b> Oxígeno disuelto (mg/l)		
<b>Temperatura</b> Temperatura (° C)		
<b>Uhertasuna</b> Turbidez		
<b>Amoniakoa</b> Amoniac (mg/l)		
<b>Fosfatoa</b> Fosfato (mg/l)		
<b>Kloroa</b> Kloro (mg/l)		
<b>Metileno urdina</b> Azul de metilino (%)		
Permanganato potásico		
<b>Emaria</b> Caudal (m <sup>3</sup> /s)		

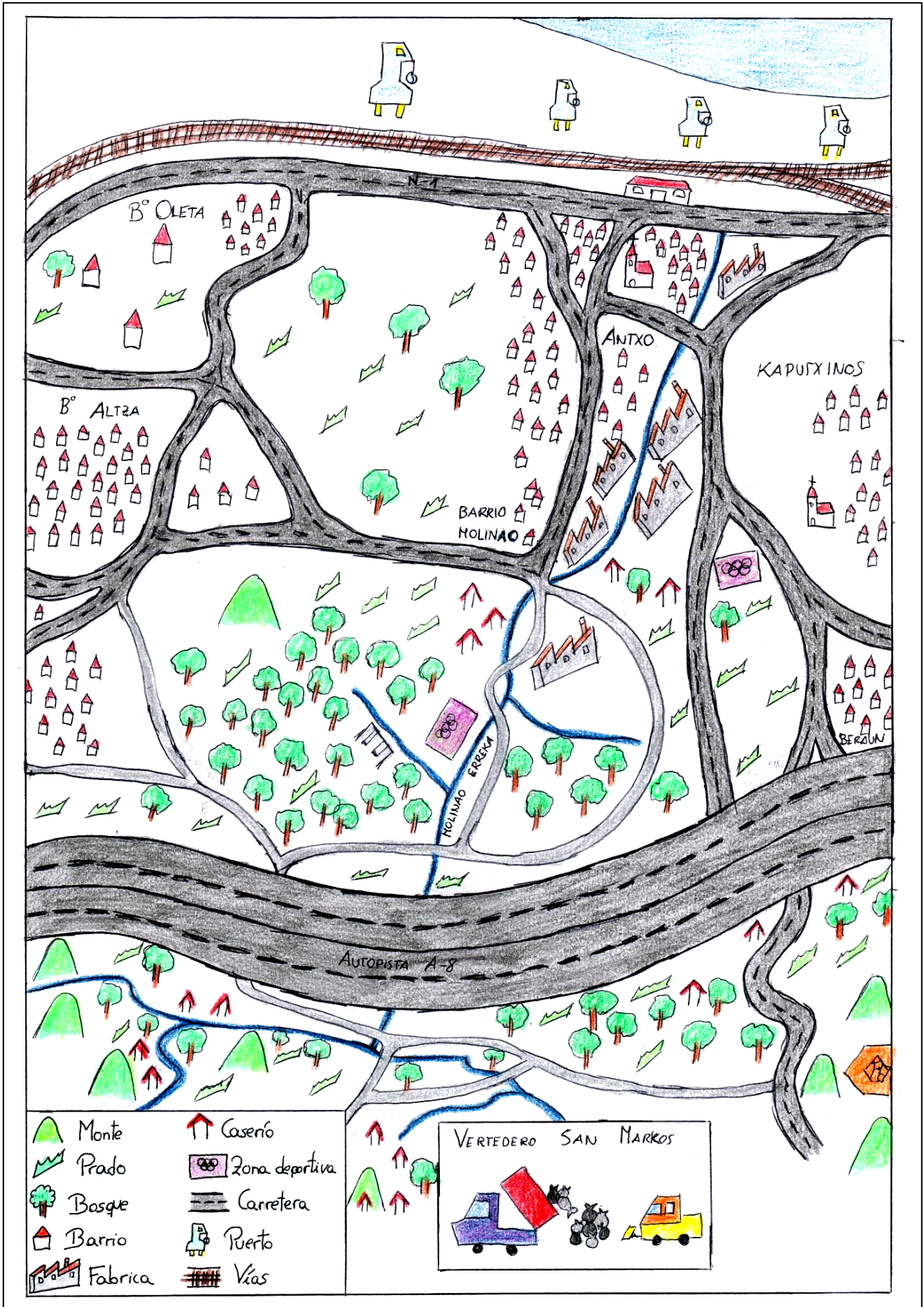
*ANEXO 3.*  
*Informe resumen*




MAPA TOPOGRÁFICO MOLINAO ERREKA CON LOS PUNTOS DE MUESTREO.



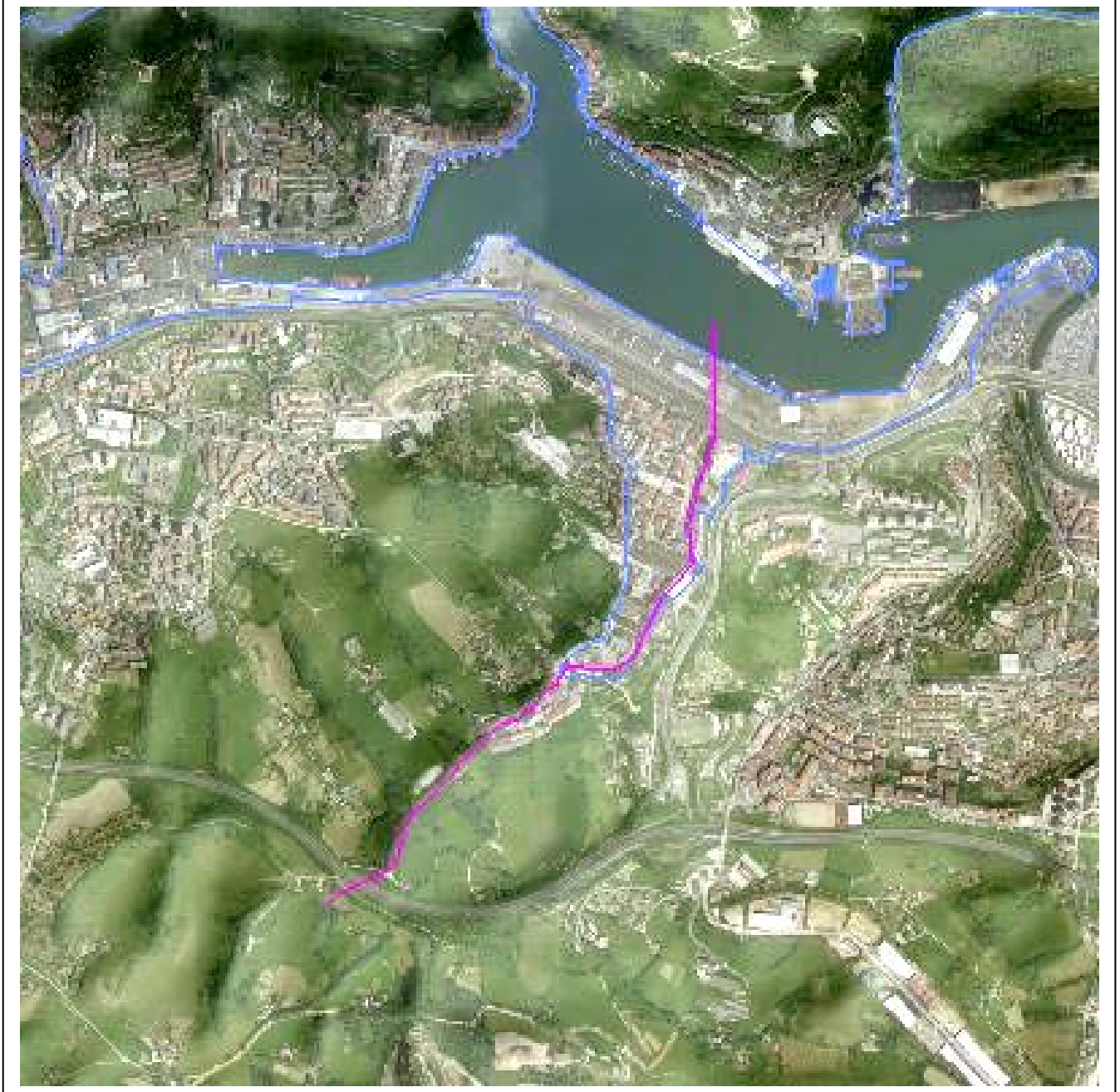
**MAPA TOPOGRÁFICO MOLINAO ERREKA**



- |  |         |  |                |
|--|---------|--|----------------|
|  | Monte   |  | Caserío        |
|  | Prado   |  | Zona deportiva |
|  | Bosque  |  | Carretera      |
|  | Barrio  |  | Puerto         |
|  | Fabrica |  | Vías           |







**ORTOFOTO MOLINAO ERREKA**