

Fecha: 23 de Enero de 2006.				Jardín: 41	
Calle: Arrandegui (Plaza)				Distrito: Trintxerpe.	
Cercado		Biodiversidad		Notas	
Hierro	X	Árboles	X	Árboles: Liquidámbar. Arbustos: Enredaderas, Azalea. Plantas: Acelgas.	
Madera		Arbustos	X		
Piedra		Césped	X		
Cemento	X	Flores			
Natural		Animales			
m ² del jardín: 221 m ²			Altura del cercado: Barandado (1,05 m.). Bordillo (0,08 m.).		
Calificación general		Estado		SI	NO
1. Muy mal		Cuidado			X
2. Mal	X	Sistema de regadío automático			X
3. Normal		Basuras		X	
4. Bien		Señalizaciones			X
5. Muy bien		Excremento animal		X	
Plano			Notas		
			Los árboles están con tutor. Dividido en 5 áreas. Basuras: plástico, papel, cartón.		

El jardín nº 41, dividido en 5 áreas se encuentra situado en la calle Arrandegui. Se ubica en una urbanizada hace un año.

El cercado que lo delimita es de hierro, un barandado de 1 m. de altura, y un bordillo de cemento de 0,08 m.

En cuanto a la biodiversidad se refiere se han hallado árboles, arbustos , pero pocas especies, y césped.

El jardín está cuidado, aunque se han encontrado excrementos animales y basuras en grandes cantidades; esto demuestra la falta de sensibilización y civismo de la población con las zonas publicas y peor aun ya que estas son nuevas. En este caso no se han podido contabilizar señalizaciones ni sistema de regadío automático.

La calificación general de esta zona verde es de mal y con los datos recogidos se obtiene una puntuación global de: **4**.



Plano jardín 41 (Trintxerpe)



FOTO 1. Jardín 41. Vista general de una de las zonas.



FOTO 2. Jardín 41. Detalle del bordillo, césped y excrementos de animales.

Fecha: 23 de Enero de 2006.				Jardín: 42	
Calle: Calle Arrandegui (esquina Terranova).				Distrito: Trintxerpe.	
Cercado		Biodiversidad		Notas	
Hierro	X	Árboles		Arbustos: Aligustre, Hortensia, Juniperus.	
Madera		Arbustos	X		
Piedra	X	Césped			
Cemento		Flores			
Natural		Animales			
m ² del jardín: 48 m ²			Altura del cercado: Piedra (0,45 m.) y hierro (1 m.).		
Calificación general		Estado		SI	NO
1. Muy mal		Cuidado			X
2. Mal	X	Sistema de regadío automático			X
3. Normal		Basuras		X	
4. Bien		Señalizaciones			X
5. Muy bien		Excremento animal			X
Plano			Notas		
			Hay un aparcamiento de motos.		

El jardín nº 42 se encuentra situado en la calle Arrandegui, esquina con la calle Terranova. Se sitúa en la parte superior de la plaza Serafín Esnaola.

El cercado que lo delimita es de piedra y hierro (barandado) de 0,45 y 1 m. respectivamente. El de hierro es un barandado por la parte de la calle Terranova.

En cuanto a la biodiversidad se refiere se han hallado solamente arbustos ya que no hay un siquiera césped.

El jardín no presenta ningún tipo de cuidado. Aunque no se han encontrado excrementos animales, ni tampoco señalizaciones ni sistema de regadío automático, si que se han hallado algunas basuras.

Cabe mencionar la presencia de un aparcamiento para motos, en la zona próxima a la plaza.

La calificación general de esta zona verde es de mal y con los datos recogidos se obtiene una puntuación global de: **3**.



Plano jardín 42 (Trintxerpe).



FOTO 1. Jardín 42. Vista general del jardín.



FOTO 2. Jardín 42. Detalle del cercado y la biodiversidad.

Fecha: 23 de Enero de 2006.				Jardín: 43	
Calle: Entre la calle Arrandegui y la calle San Sebastián.				Distrito: Trintxerpe.	
Cercado		Biodiversidad		Notas	
Hierro	X	Árboles	X	Árboles: Plátano de sombra, Sauce, Laurel, Manzano, Roble, Fresno.	
Madera		Arbustos			
Piedra	X	Césped	X		
Cemento		Flores			
Natural		Animales			
m ² del jardín: 2236 m ²			Altura del cercado: Bordillo (0,1 m.) y hierro (1 m.)		
Calificación general		Estado		SI	NO
1. Muy mal		Cuidado			X
2. Mal	X	Sistema de regadío automático			X
3. Normal		Basuras		X	
4. Bien		Señalizaciones			X
5. Muy bien		Excremento animal			X
Plano			Notas		
			2 farolas. Mucho desnivel, y descuidado por la poca accesibilidad en la mayor parte.		

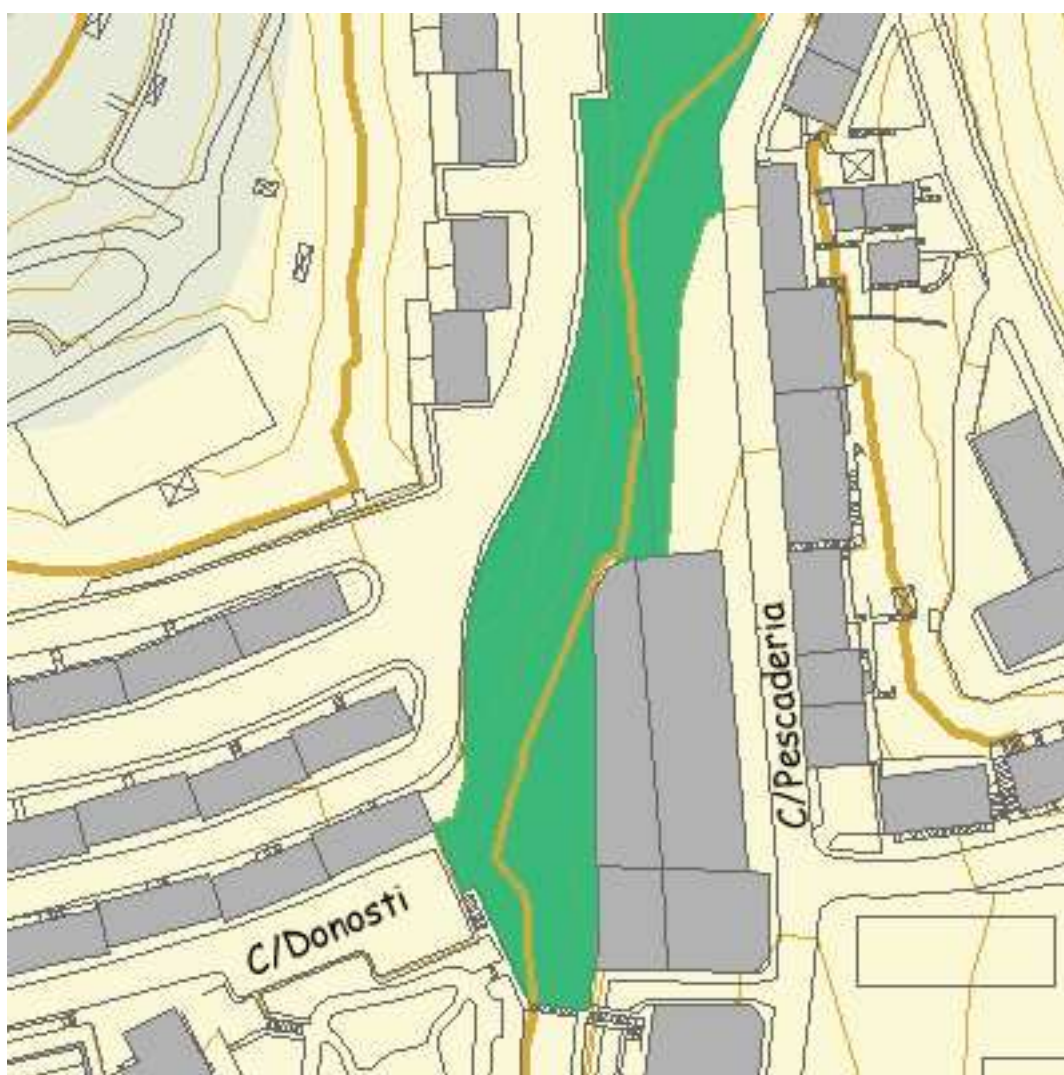
El jardín nº 43, con un gran desnivel, se encuentra situado entre la calle Arrandegui y la calle San Sebastián.

El cercado que lo delimita es de hierro (barandado) de 1 m. de altura, y un bordillo de 0,08 m. escasos.

En cuanto a la biodiversidad se refiere se han hallado árboles y césped, pero no en un elevado numero de especies.

El jardín no está cuidado; se han encontrado excrementos animales y basuras, y esto seguramente es debido a la poca accesibilidad que tiene la zona verde, sin olvidar tampoco la gran pendiente del mismo, que hacen imprescindible un cuidado cotidiano. Además en algunas partes aparece vegetación ruderal. Por otro lado, no se han encontrado señalizaciones ni sistema de regadío automático.

La calificación general de esta zona verde es de mal y con los datos recogidos se obtiene una puntuación global de: **4'5**.



Plano jardín 43 (Trintxerpe)



FOTO 1. Jardín 43. Vista general de uno de los lados.



FOTO 2. Jardín 43. Vista general de uno de los lados del jardín y de las farolas.

Fecha: 23 de Enero de 2006.				Jardín: 44	
Calle: Entre la calle Arrandegui, y el conservatorio.				Distrito: Trintxerpe.	
Cercado		Biodiversidad		Notas	
Hierro		Árboles	X	Arbustos: Aligustre, Liquidámbar, Planta de la Pampa, Cotoneaster, Juníperos. Árboles: Fresno, Tilo, Mimosa, Laurel, Palmera, Ciprés.	
Madera		Arbustos	X		
Piedra	X	Césped	X		
Cemento		Flores			
Natural		Animales			
m ² del jardín: 624 m ²			Altura del cercado: 0,1 m.		
Calificación general		Estado		SI	NO
1. Muy mal		Cuidado		X	
2. Mal		Sistema de regadío automático			X
3. Normal		Basuras		X	
4. Bien	X	Señalizaciones			X
5. Muy bien		Excremento animal			X
Plano			Notas		
			4 farolas.		

El jardín nº 44 dividido en 4 áreas, se encuentra situado Entre la calle Arrandegui, y el conservatorio.

El cercado que lo delimita es de un bordillo de cemento de 0,1 m.

En cuanto a la biodiversidad se refiere se han hallado árboles, arbustos y césped.

El jardín está cuidado; no se han encontrado basuras, ni señalizaciones ni tampoco sistema de regadío automático.

La calificación general de esta zona verde es de bien y con los datos recogidos se obtiene una puntuación global de: **6'5**.



Plano jardín 44 (Trintxerpe)



FOTO 1. Jardín 44. Detalle de la biodiversidad de la zona.



FOTO 2. Jardín 44. Vista general de una de las zonas.

Fecha: 23 de Enero de 2006.				Jardín: 45	
Calle: Entre escuela Virgen del Carmen, y campo de fútbol Trintxerpe.				Distrito: Trintxerpe.	
Cercado		Biodiversidad		Notas	
Hierro	X	Árboles	X	Árboles: Ciruelo de hojas púrpuras, Fresno, falso Ciprés, Haya, Laurel-Cerezo, Plátano de sombra, Cedro, Liquidámbar, Olmo. Arbustos: Carpe.	
Madera		Arbustos	X		
Piedra		Césped	X		
Cemento	X	Flores			
Natural		Animales			
m ² del jardín: 574 m ²			Altura del cercado: 0,08 m y barandado de 1 m.		
Calificación general		Estado		SI	NO
1. Muy mal		Cuidado		X	
2. Mal		Sistema de regadío automático		X	
3. Normal		Basuras			X
4. Bien	X	Señalizaciones			X
5. Muy bien		Excremento animal		X	
Plano			Notas		
			13 farolas. Algún núcleo de basuras. Una torre de alta tensión. Los plátanos están recién podados. Hay una fuente. Dividido en 4 áreas.		

El jardín nº 45 dividido en 4 áreas, se encuentra situado entre la escuela Virgen del Carmen y el campo de fútbol Trintxerpe, es la zona de acceso al ascensor que baja a Euskadi Etorbidea.

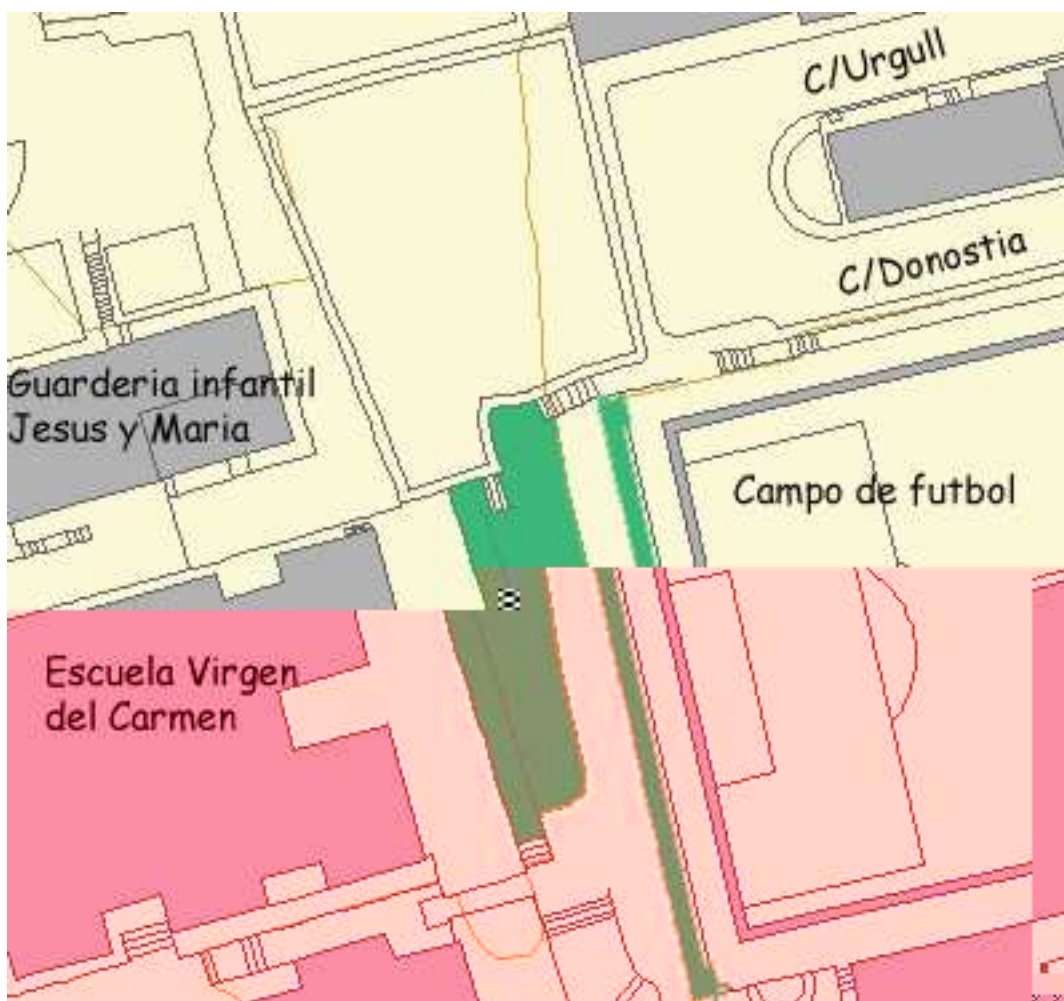
El cercado que lo delimita es de un bordillo de cemento de 0,08 m y un barandado en la parte alta de 1 m de altura.

En cuanto a la biodiversidad se refiere se han hallado árboles (recién podados), arbustos y césped.

El jardín está cuidado; no se han encontrado basuras, ni señalizaciones ni tampoco sistema de regadío automático; pero si por otro lado excrementos animales. De todas formas hay un pequeño área con basura abundante, pero en proporción muy pequeña comparado con el área total.

Cabe mencionar la presencia de 13 farolas, una torre de alta tensión y una fuente en el interior del jardín.

La calificación general de esta zona verde es de bien y con los datos recogidos se obtiene una puntuación global de: **6'5**.



Plano jardín 45 (Trintxerpe)



FOTO 1. Jardín 45. Vista general de una de las zonas.



FOTO 2. Jardín 45. Detalle del excremento animal en el césped y algunas basuras.

Fecha: 23 de Enero de 2006.				Jardín: 46	
Calle: Francisco Andonaegui.				Distrito: Trintxerpe.	
Cercado		Biodiversidad		Notas	
Hierro	X	Árboles	X	Árboles: Limonero, Laurel, Acebo. Arbustos: Aligustre, Rosal, Euvonymus, Boj, Hortensia. Plantas de temporada: Cala.	
Madera		Arbustos	X		
Piedra		Césped	X		
Cemento		Flores	X		
Natural	X	Animales			
m ² del jardín: 264 m ²			Altura del cercado: hierro (1 m.) y natural (0,6 m.).		
Calificación general		Estado		SI	NO
1. Muy mal		Cuidado		X	
2. Mal		Sistema de regadío automático			X
3. Normal		Basuras			X
4. Bien		Señalizaciones			X
5. Muy bien	X	Excremento animal			X
Plano			Notas		
			Dividido por las escaleras de acceso a las viviendas (portales) en 5 áreas. 2 farolas. Muy cuidado.		

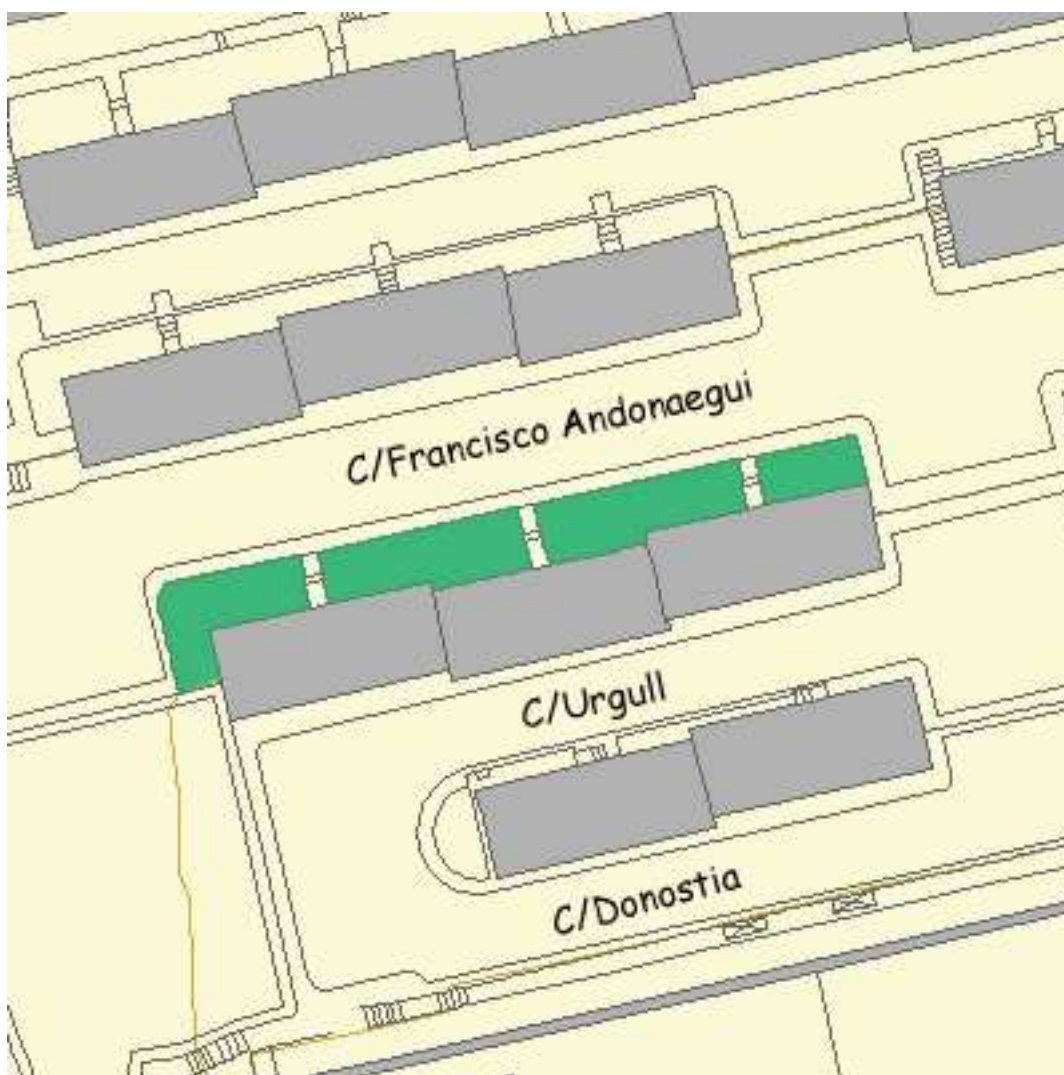
El jardín nº 46, dividido en 5 áreas, se encuentra situado en la calle Francisco Andonaegui. El jardín se encuentra dividido por las escaleras de acceso a los portales de unas viviendas.

El cercado que lo delimita es de hierro y cercado natural de 1 y 0,60 m. de altura respectivamente.

En cuanto a la biodiversidad se refiere se han hallado árboles, arbustos y césped.

El jardín está cuidado; no se han encontrado excrementos animales ni basuras, ni tampoco señalizaciones ni sistema de regadío automático. En algunas zonas hay autenticas obras de arte con los arbustos en las zonas de alrededor a las viviendas.

La calificación general de esta zona verde es de muy bien y con los datos recogidos se obtiene una puntuación global de: **8,5**.



Plano jardín 46 (Trintxerpe)



FOTO 1. Jardín 46. Vista general de una de las zonas, llama la atención la estrella.



FOTO 2. Jardín 46. Detalle de la biodiversidad.

Fecha: 23 de Enero de 2006.			Jardín: 47	
Calle: Oyarzun, nº 2, 4 y 6.			Distrito: Trintxerpe.	
Cercado		Biodiversidad		Notas
Hierro	X	Árboles		Arbustos: Euvonymus, Aukuba, Aligustre, Rosal, Ciprés de Leyland, Hortensia, Hiedra, Boj. Plantas de temporada: Geranios, Cala.
Madera		Arbustos	X	
Piedra		Césped	X	
Cemento		Flores	X	
Natural		Animales		
m ² del jardín: 179 m ²		Altura del cercado: 1,05 m.		
Calificación general		Estado	SI	NO
1. Muy mal		Cuidado	X	
2. Mal		Sistema de regadío automático		X
3. Normal		Basuras		X
4. Bien	X	Señalizaciones		X
5. Muy bien		Excremento animal		X
Plano			Notas	
			Dividido por acceso a los portales en 4 áreas. Alcantarillado, con varias arquetas.	

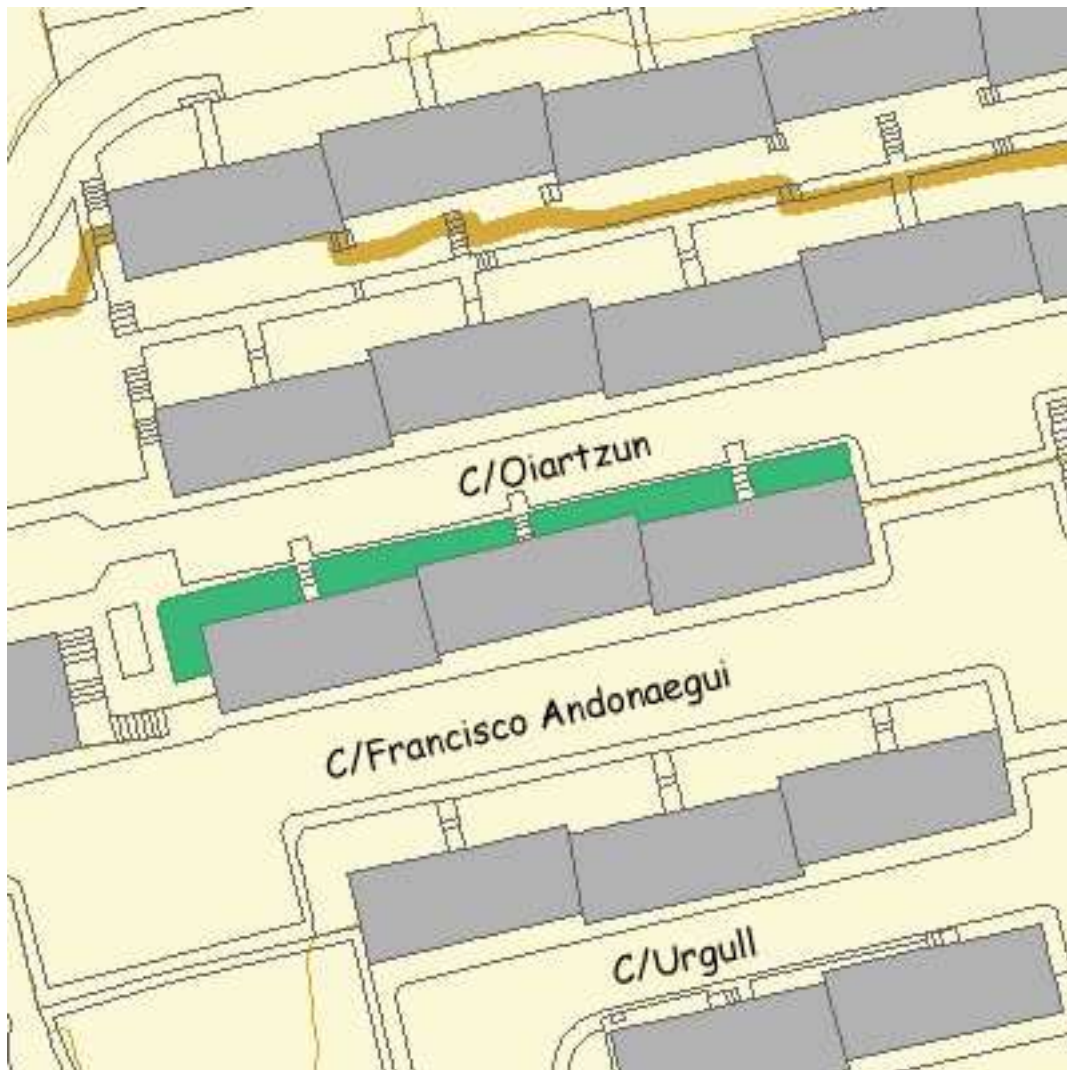
El jardín nº 47, dividido en 4 áreas, se encuentra situado en la calle Oyarzun, nº 2, 4 y 6. El jardín se encuentra dividido por las escaleras de acceso a los portales de las viviendas.

El cercado que lo delimita es de hierro de 1,05 m. de altura, debido al desnivel del terreno.

En cuanto a la biodiversidad se refiere se han hallado arbustos y césped, en un numero de especies a tener en cuenta.

El jardín está cuidado; no se han encontrado excrementos animales ni basuras, ni tampoco señalizaciones y además destaca por su limpieza y su belleza. A pesar de todo no dispone de sistema de regadío automático.

La calificación general de esta zona verde es de bien y con los datos recogidos se obtiene una puntuación global de: **7,5**.



Plano jardín 47 (Trintxerpe)



FOTO 1. Jardín 47. Vista detallada del cercado y una zona del jardín.



FOTO 2. Jardín 47. Detalle de la biodiversidad de la zona (Aukuba).

Fecha: 23 de Enero de 2006.				Jardín: 48	
Calle: Bidasoa.				Distrito: Trintxerpe.	
Cercado		Biodiversidad		Notas	
Hierro	X	Árboles	X	Arbustos: Euvonymus, Hortensia, Aligustre, Aukuba. Árboles: Laurel, Palmito. Plantas de temporada: Cala.	
Madera		Arbustos	X		
Piedra		Césped	X		
Cemento	X	Flores	X		
Natural		Animales			
m ² del jardín: 267 m ²			Altura del cercado: 1 m. total. 0,18 m. de cemento.		
Calificación general		Estado		SI	NO
1. Muy mal		Cuidado		X	
2. Mal		Sistema de regadío automático			X
3. Normal		Basuras			X
4. Bien	X	Señalizaciones		X	
5. Muy bien		Excremento animal			X
Plano			Notas		
			Señalizaciones: vehículos, vivienda, viandantes. El cercado es el quitamiedos de la carretera.		

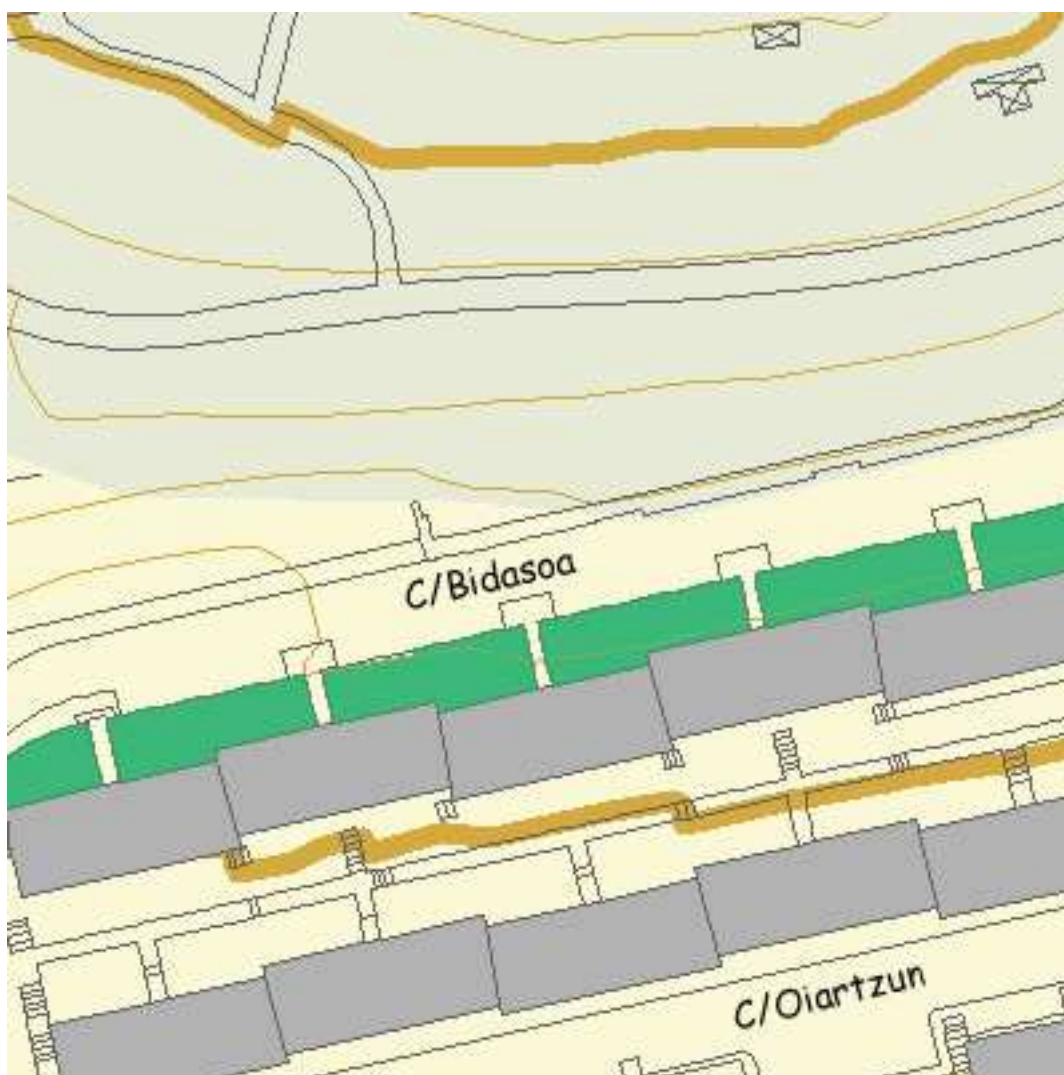
El jardín nº 48 se encuentra situado en la calle Bidasoa. A pesar de existir varios portales la zona ajardinada no está dividida.

El cercado que lo delimita es de hierro (el arcén de la carretera) y cemento. Juntos alcanzan una altura de 1 m. sobre el suelo, el bordillo solo mide 18 cm.

En cuanto a la biodiversidad se refiere se han hallado árboles, solo dos especies de arbustos y césped.

El jardín está algo cuidado, ahora bien no se han encontrado excrementos animales ni basuras, ni tampoco sistema de regadío automático. En cambio, si se han contabilizado señalizaciones (vivienda, vehículos, viandantes). Hay que decir que un pequeña área de todo el jardín está bastante descuidada.

La calificación general de esta zona verde es de bien y con los datos recogidos se obtiene una puntuación global de: **6'5**.



Plano jardín 48 (Trintxerpe)



FOTO 1. Jardín 48. Vista general de la zona.



FOTO 2. Jardín 48. Vista detallada del cercado (Barandado).

Fecha: 23 de Enero de 2006.				Jardín: 49	
Calle: Bidasoa.				Distrito: Trintxerpe.	
Cercado		Biodiversidad		Notas	
Hierro		Árboles		Arbustos: Aligustre, Romero.	
Madera		Arbustos	X		
Piedra	X	Césped	X		
Cemento	X	Flores			
Natural		Animales			
m ² del jardín: 232 m ²			Altura del cercado: 0,9 m.		
Calificación general		Estado		SI	NO
1. Muy mal		Cuidado			X
2. Mal	X	Sistema de regadío automático			X
3. Normal		Basuras			X
4. Bien		Señalizaciones			X
5. Muy bien		Excremento animal			X
Plano			Notas		
			Está a cierta altura, es decir, está un nivel mas alto que el nivel de la calle.		

El jardín nº 49 se encuentra situado en la calle Bidasoa frente al jardín numero 58.

El cercado que lo delimita es de cemento y piedra, y juntos alcanzan una altura sobre el suelo de 0,9 m, por tanto el jardín esta por encima del suelo.

En cuanto a la biodiversidad se refiere se han hallado arbustos y césped, siendo muy pobre el número de especies diferentes existentes.

El jardín no está cuidado, aunque no se han encontrado excrementos animales ni basuras, ni tampoco señalizaciones ni sistema de regadío automático. Esta descuidado y se aprecia el crecimiento incontrolado de plantas.

La calificación general de esta zona verde es de mal y con los datos recogidos se obtiene una puntuación global de: **4**.



Plano jardín 49 (Trintxerpe)



FOTO 1. Jardín 49. Vista general, se aprecia la altura.



FOTO 2. Jardín 49. Detalle del cercado del jardín y arbustos.

Fecha: 23 de Enero de 2006.				Jardín: 50	
Calle: Toki alai Plaza.				Distrito: Trintxerpe.	
Cercado		Biodiversidad		Notas	
Hierro	X	Árboles	X	Árboles: Cedro, Tamarindo. Arbustos: Pitosporo, Boj, Camelia, Cotoneaster.	
Madera		Arbustos	X		
Piedra		Césped	X		
Cemento	X	Flores			
Natural		Animales			
m ² del jardín: 199 m ²			Altura del cercado: 0,9 m.		
Calificación general		Estado		SI	NO
1. Muy mal		Cuidado			X
2. Mal	X	Sistema de regadío automático			X
3. Normal		Basuras		X	
4. Bien		Señalizaciones		X	
5. Muy bien		Excremento animal		X	
Plano			Notas		
			Dividido en 3 áreas. Hay basuras. Hay un parque infantil, en la plaza.		

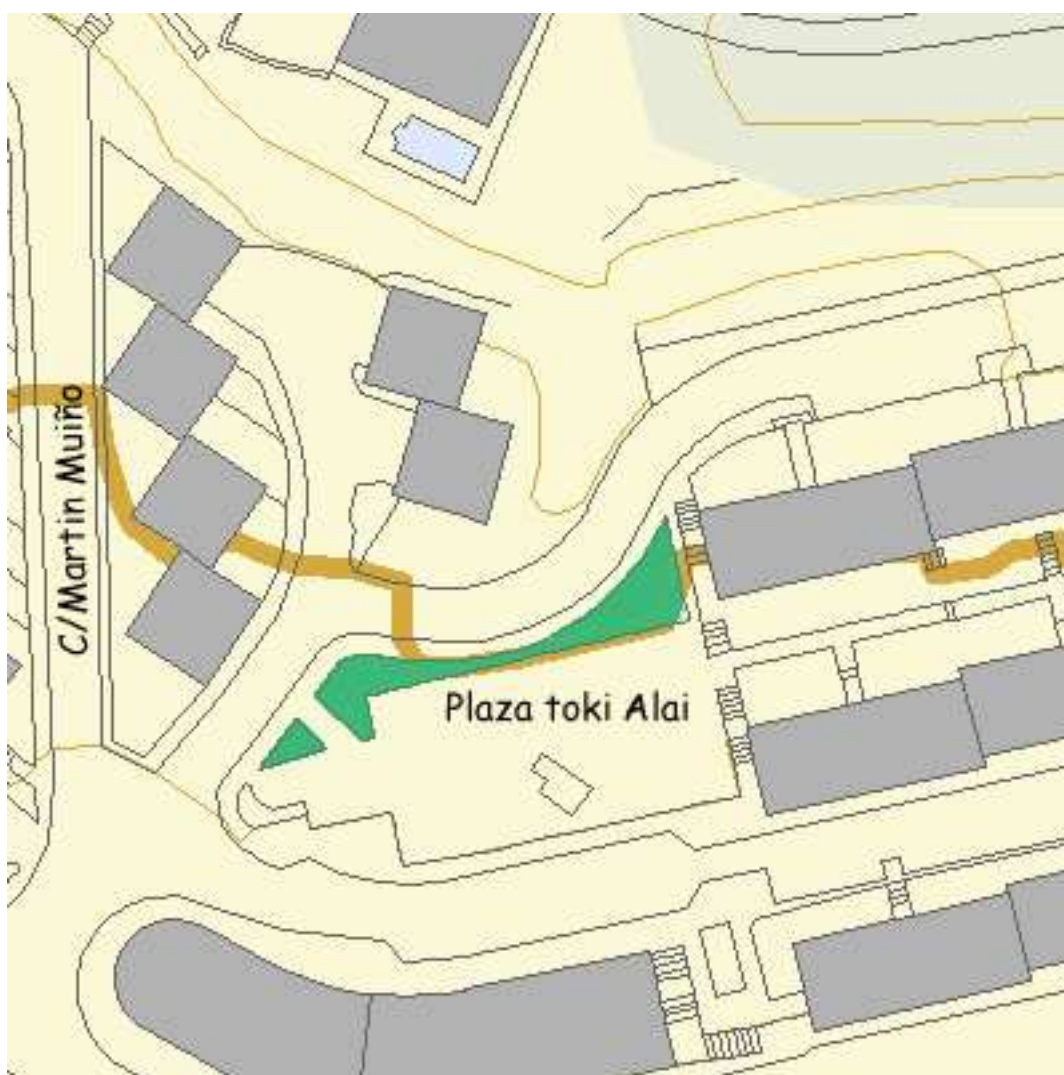
El jardín nº 50, dividido en 3 áreas, se encuentra situado en la Plaza Toki Alai y presenta un parque infantil en medio de la plaza.

El cercado que lo delimita es de hierro y cemento, y juntos alcanzan una altura de 0,9 m. En este jardín el barandado tiene mucha diferencia a los encontrados anteriormente.

En cuanto a la biodiversidad se refiere se han hallado árboles, arbustos y césped, la variedad en este caso es bastante correcta sin tener en cuenta las dimensiones del jardín.

El jardín no está cuidado; se han encontrado excrementos animales y un gran número de basuras, y de la misma manera se han podido contabilizar señalizaciones. En cambio, no se ha hallado sistema de regadío automático en el interior de la zona verde.

La calificación general de esta zona verde es de mal y con los datos recogidos se obtiene una puntuación global de: **4**.



Plano jardín 50 (Trintxerpe)



FOTO 1. Jardín 50. Vista general del jardín y de la plaza



FOTO 2. Jardín 50. Detalle de la basura acumulada en el jardín.

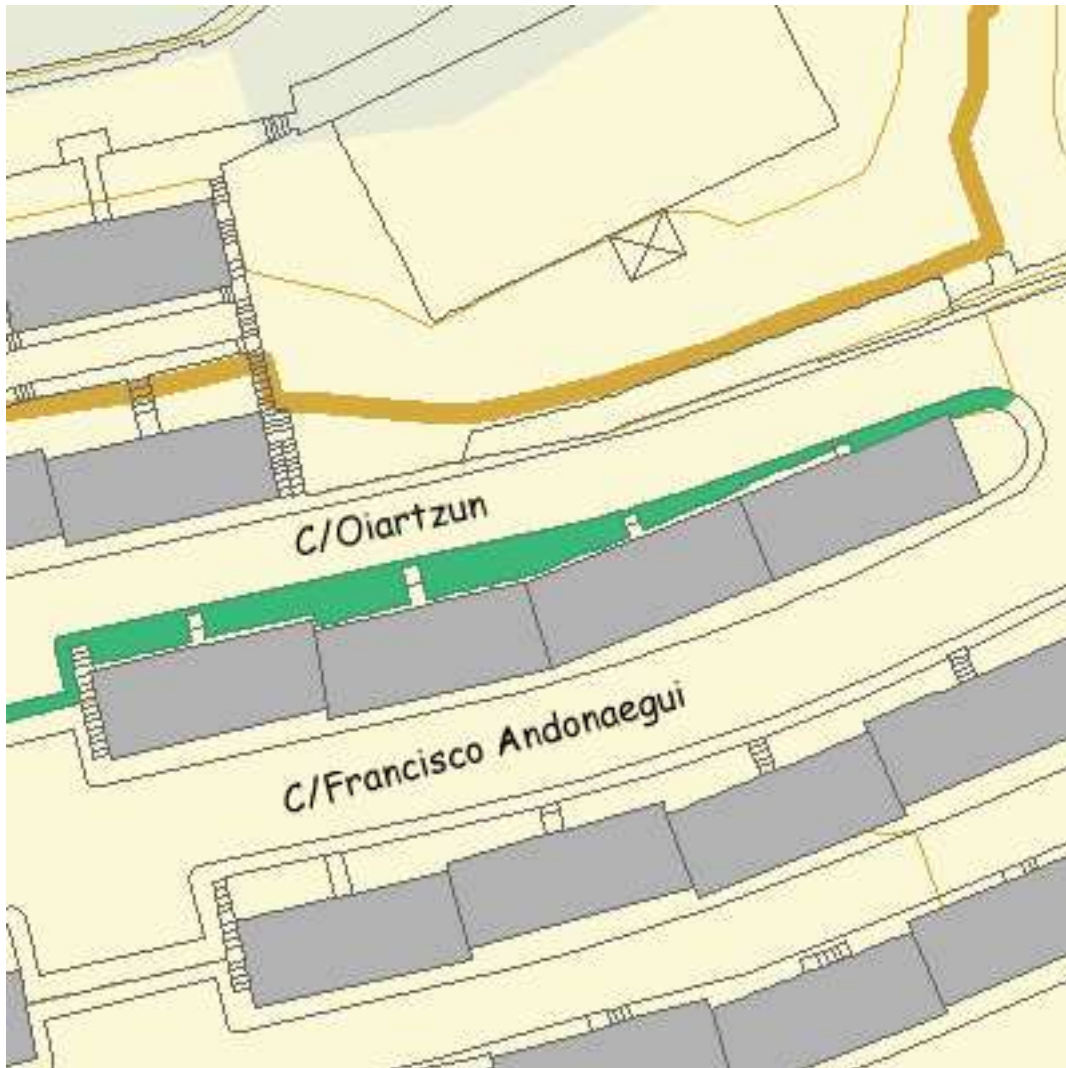
Fecha: 23 de Enero de 2006.				Jardín: 51	
Calle: Oyarzun, nº 8, 10, 12 y 14.				Distrito: Trintxerpe.	
Cercado		Biodiversidad		Notas	
Hierro		Árboles	X	Árboles: Laurel. Arbustos: Rosal, Aligustre, Hiedra, Boj, Hortensia, Cinta. Plantas de temporada: Ciclamen.	
Madera		Arbustos	X		
Piedra		Césped	X		
Cemento		Flores	X		
Natural	X	Animales			
m ² del jardín: 221 m ²			Altura del cercado: 3 diferentes alturas: 0'3, 0'8 y 0'45 m.		
Calificación general		Estado		SI	NO
1. Muy mal		Cuidado		X	
2. Mal		Sistema de regadío automático			X
3. Normal		Basuras		X	
4. Bien	X	Señalizaciones			X
5. Muy bien		Excremento animal			X
Plano			Notas		
			Dividido por las escaleras de acceso a los portales, en 3 áreas.		

El jardín nº 51, dividido en 3 áreas, se encuentra situado en la calle Oyarzun, nº 8, 10, 12 y 14. El jardín se encuentra dividido por las escaleras de acceso a un bloque de viviendas. Presenta un cercado natural, es decir, formado a base de arbustos. Este cercado presenta tres alturas diferentes, 0,3 m., 0,45 m., y 0,8 m..

En cuanto a la biodiversidad se refiere se han hallado arbustos y césped y una única especie de árbol.

El jardín está cuidado y en buenas condiciones, pero aunque no se han encontrado excrementos animales, ni señalizaciones ni tampoco sistema de regadío automático, si se han contabilizado basuras, no es mucha cantidad pero si para mencionar de ellas.

La calificación general de esta zona verde es de bien y con los datos recogidos se obtiene una puntuación global de: 7.



Plano jardín 51 (Trintxerpe)



FOTO 1. Jardín 51. Vista general.



FOTO 2. Jardín 51. Detalle del cercado del jardín.

Fecha: 23 de Enero de 2006.				Jardín: 52	
Calle: Entre las calles, Oyarzun, y Francisco Andonaegui.				Distrito: Trintxerpe.	
Cercado		Biodiversidad		Notas	
Hierro		Árboles		Arbustos: Aligustre, Aukuba. Plantas de temporada: Cala.	
Madera		Arbustos	X		
Piedra		Césped	X		
Cemento		Flores	X		
Natural	X	Animales			
m ² del jardín: 54 m ²			Altura del cercado: 0,75 m.		
Calificación general		Estado		SI	NO
1. Muy mal		Cuidado		X	
2. Mal		Sistema de regadío automático			X
3. Normal	X	Basuras		X	
4. Bien		Señalizaciones		X	
5. Muy bien		Excremento animal		X	
Plano			Notas		
			1 señal de tráfico. 1 farola.		

El jardín nº 52 se encuentra situado entre la calle Oyarzun y la calle Francisco Andonaegui, en la esquina de la vivienda.

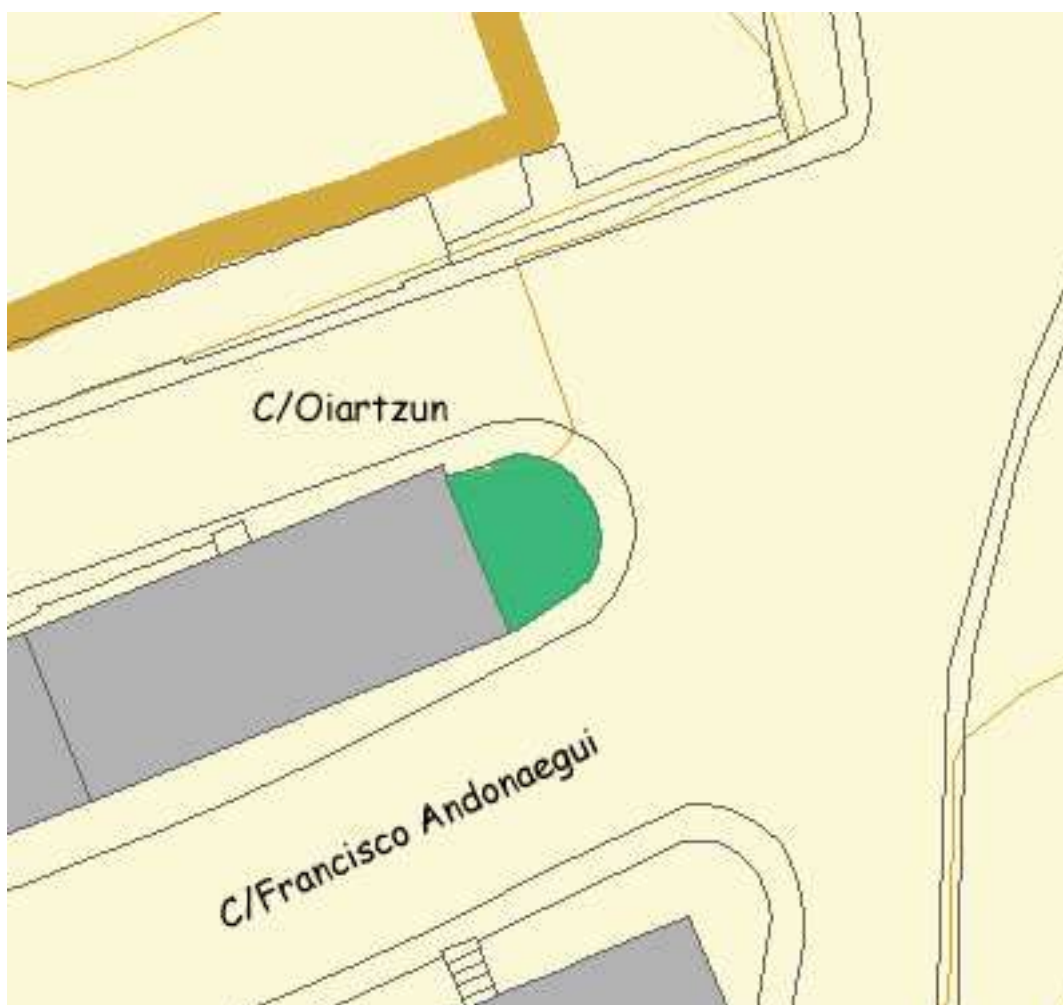
El cercado que lo delimita es natural de 0,75 m. de altura formado por aligustre.

En cuanto a la biodiversidad se refiere se han hallado arbustos y césped, destacar que es de pequeñas dimensiones y por tanto no hay espacio suficiente para árboles.

El jardín está cuidado, aunque se han encontrado excrementos animales, basuras y señalizaciones en el interior del mismo. Por otro lado no se ha encontrado sistema de regadío automático. Por tanto, el césped y arbusto se cuidan, pero hay cierto abandono y despreocupación por parte de la gente.

Cabe mencionar la presencia de 1 farola en el interior del jardín y una señal de tráfico.

La calificación general de esta zona verde es de normal y con los datos recogidos se obtiene una puntuación global de: 7.



Plano jardín 52 (Trintxerpe)



FOTO 1. Jardín 52. Vista general de la zona.



FOTO 2. Jardín 52. Detalle de la basura acumulada junto a los arbustos.

Fecha: 23 de Enero de 2006.				Jardín: 53	
Calle: Francisco Andonaegui, nº 8, 10, 12 y 14.				Distrito: Trintxerpe.	
Cercado		Biodiversidad		Notas	
Hierro		Árboles	X	Árboles: Laurel, Melocotonero. Arbustos: Hiedra, Rosal, Hortensia, Euvonymus, Liquidámbar, Aligustre, Camelia. Flores de temporada: Cala.	
Madera		Arbustos	X		
Piedra		Césped	X		
Cemento		Flores	X		
Natural	X	Animales			
m ² del jardín: 212 m ²			Altura del cercado: dos alturas diferentes: 0,55 y 0,15 m de plástico.		
Calificación general		Estado		SI	NO
1. Muy mal		Cuidado			X
2. Mal	X	Sistema de regadío automático			X
3. Normal		Basuras		X	
4. Bien		Señalizaciones			X
5. Muy bien		Excremento animal		X	
Plano			Notas		
			Alcantarillado de agua potable. Nº 10 en obras, y tiene un andamio en el jardín, y la zona esta descuidada. Nº 8 cercado de plástico. Dividido en 4 áreas.		

El jardín nº 53, dividido en 4 áreas, se encuentra situado en la calle Francisco Andonaegui nº 8, 10, 12 y 14, en este caso las divisiones son por el acceso a las viviendas.

El cercado que lo delimita es natural en 3 de las áreas (0,55 m.) y plástico en la restante (0,15 m.), siendo la única área que presenta cierre de plástico.

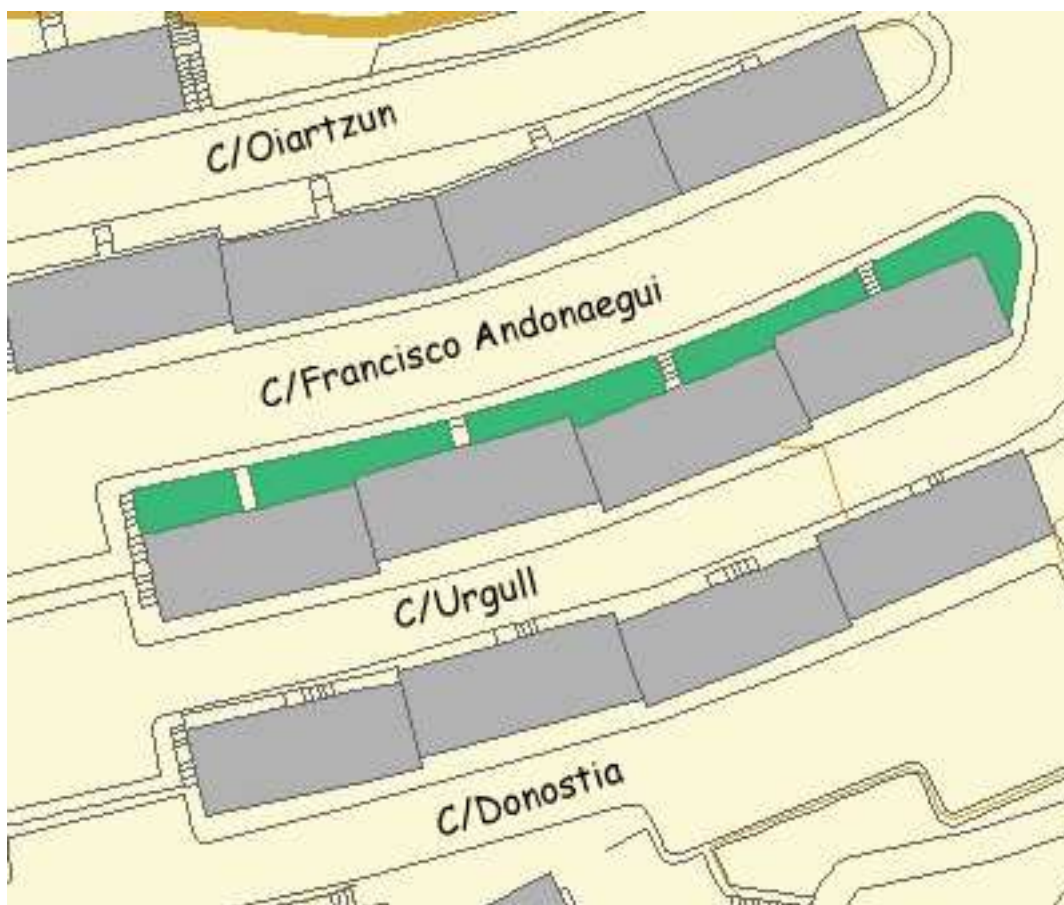
En cuanto a la biodiversidad se refiere se han hallado árboles, arbustos y césped.

El jardín no está cuidado; se han encontrado excrementos animales y basuras, pero no en este caso señalizaciones ni sistema de regadío automático. Las obras en las fachadas de algunas viviendas tampoco facilitan un mayor cuidado.

Cabe mencionar la presencia de un alcantarillado y por otro lado andamios en el interior del jardín (el portal nº 10 en obras).

De todas formas se observa falta de civismo por los vecinos, ya que abandonan basuras y dejan papeles por las zonas verdes.

La calificación general de esta zona verde es de mal y con los datos recogidos se obtiene una puntuación global de: **5'5**.



Plano jardín 53 (Trintxerpe)



FOTO 1. Jardín 53. Vista general de la zona. Al fondo el andamio de obras.



FOTO 2. Jardín 53. Detalle del cercado de arbusto.

Fecha: 23 de Enero de 2006.				Jardín: 54	
Calle: Borda-enea.				Distrito: Trintxerpe.	
Cercado		Biodiversidad		Notas	
Hierro		Árboles	X	Árboles: Plátanos de sombra.	
Madera		Arbustos			
Piedra	X	Césped	X		
Cemento		Flores			
Natural		Animales			
m ² del jardín: 63 m ²			Altura del cercado: 0,15 m.		
Calificación general		Estado		SI	NO
1. Muy mal	X	Cuidado			X
2. Mal		Sistema de regadío automático			X
3. Normal		Basuras		X	
4. Bien		Señalizaciones			X
5. Muy bien		Excremento animal		X	
Plano			Notas		
			2 bancos. Mucha basura de todo tipo. Hay graffitis en las paredes de alrededor. Los plátanos de sombra están podados. La zona verde se ha convertido en un vertedero incontrolado.		

El jardín nº 54 se encuentra situado en la calle Borda-enea, en la esquina con la calle Oiartzun.

El cercado que lo delimita es un bordillo de 0,15 m. de altura, en mal estado.

En cuanto a la biodiversidad se refiere se han hallado árboles y césped. Pero únicamente una sola especie de árboles y unas pequeñas zonas con césped.

El jardín no está cuidado; se han encontrado excrementos animales y basuras, pero no en este caso señalizaciones ni sistema de regadío automático.

Este jardín se encuentra lleno de graffitis, y con la acumulación de un gran número de basuras, se ha convertido en un vertedero incontrolado. Se puede decir que es un autentico vertedero de la zona.

La calificación general de esta zona verde es de muy mal y con los datos recogidos se obtiene una puntuación global de: **2**.



Plano jardín 54 (Trintxerpe)




FOTO 1. Jardín 54. Vista general del jardín.



FOTO 2. Jardín 54. Detalle de la basura acumulada en la zona.

Fecha: 23 de Enero de 2006.				Jardín: 55	
Calle: En frente de la calle Borda-enea.				Distrito: Trintxerpe.	
Cercado		Biodiversidad		Notas	
Hierro		Árboles	X	Árboles: Fresno, Plátano. Arbustos: Aligustre.	
Madera		Arbustos	X		
Piedra	X	Césped	X		
Cemento		Flores			
Natural		Animales			
m ² del jardín: 312 m ²			Altura del cercado: 0,08 m.		
Calificación general		Estado		SI	NO
1. Muy mal	X	Cuidado			X
2. Mal		Sistema de regadío automático			X
3. Normal		Basuras		X	
4. Bien		Señalizaciones		X	
5. Muy bien		Excremento animal		X	
Plano			Notas		
			Mucho escombros, basura, sillas, madera, botellas, plásticos, batería de coche, valla de obras, cemento, hormigón, es decir, está convertido en un auténtico vertedero incontrolado. En un extremo hay una caseta de obras.		

El jardín nº 55 se encuentra situado en frente de la calle Borda-enea, esquina con la calle Pescaderia.

El cercado que lo delimita es de piedra de 0,08 m. de altura y muy deteriorado de forma que en algunas zonas no existe.

En cuanto a la biodiversidad se refiere se han hallado árboles, arbustos y césped. Pero con pocas especies y en una variedad muy pobre.

El jardín no presenta ningún tipo de cuidado; se han encontrado un gran número de excrementos animales y basuras (sillas, madera, botellas, plásticos, batería de coche, vallas de obras, cemento, hormigón, etc.), que hacen que esta zona verde se convierta en un verdadero vertedero incontrolado. También se han contabilizado señalizaciones y por otro lado no se ha encontrado sistema de regadío automático.

En realidad parece un almacén al aire libre de basuras y material abundante de obra, lo que ocurre es que como es una zona abierta, con cierta vegetación, se le puede llamar “jardín”.

La calificación general de esta zona verde es de muy mal y con los datos recogidos se obtiene una puntuación global de: **3**.



Plano jardín 55 (Trintxerpe)



FOTO 1. Jardín 55. Vista general de la zona muy abandonada.



FOTO 2. Jardín 55. Detalle de la basura acumulada.

Fecha: 23 de Enero de 2006.				Jardín: 56	
Calle: Urgull, nº 4 y 6.				Distrito: Trintxerpe.	
Cercado		Biodiversidad		Notas	
Hierro	X	Árboles		Arbustos: Liquidámbur, Legundo. El segundo cercado es de cuerda o una especie de alambre.	
Madera		Arbustos	X		
Piedra		Césped	X		
Cemento		Flores			
Natural	X	Animales			
m ² del jardín: 98 m ²			Altura del cercado: 0,75 m y de hierro de 1 m.		
Calificación general		Estado		SI	NO
1. Muy mal		Cuidado		X	
2. Mal		Sistema de regadío automático			X
3. Normal	X	Basuras			X
4. Bien		Señalizaciones			X
5. Muy bien		Excremento animal		X	
Plano			Notas		
			Dividido en 3 áreas. Césped despoblado en una zona, es decir, con calvas		

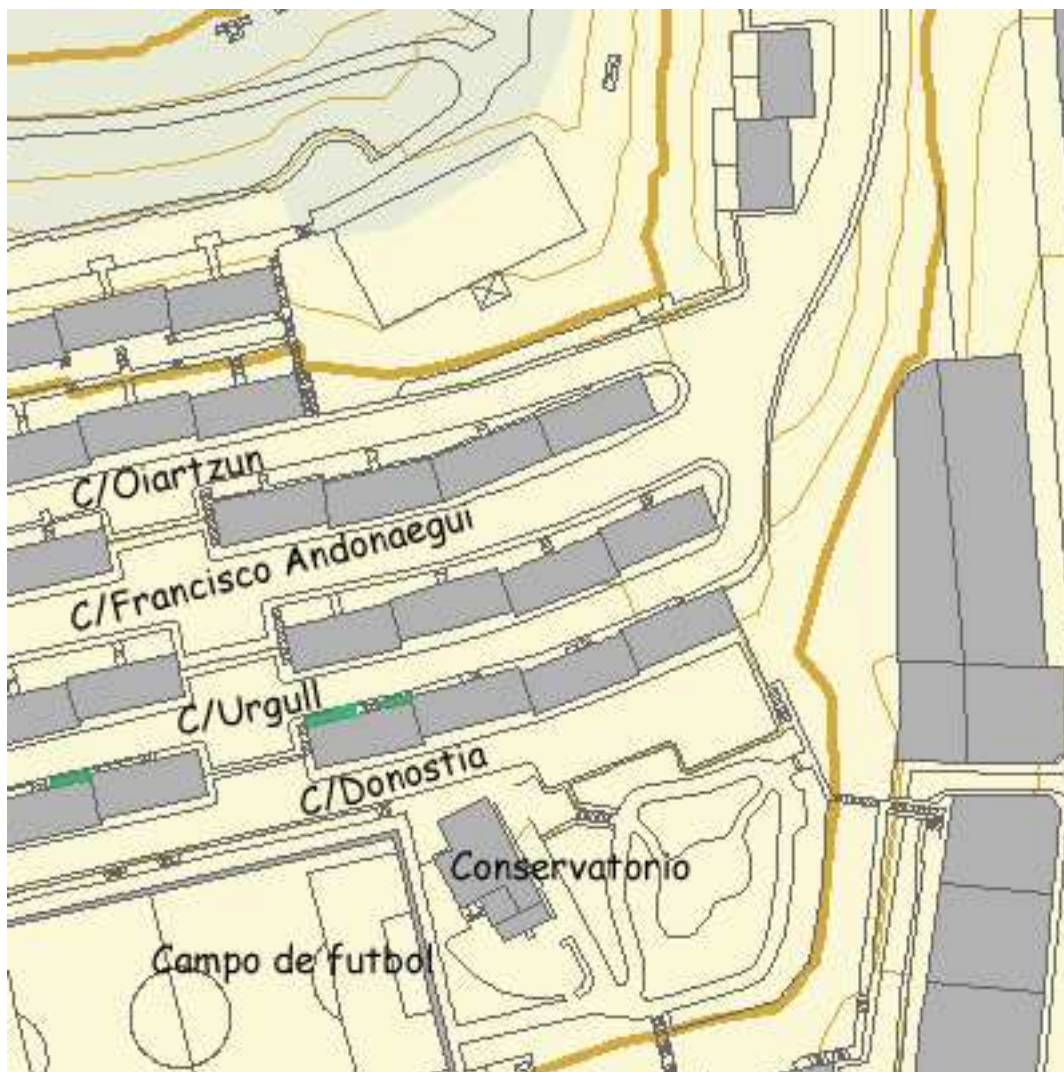
El jardín nº 56, dividido en 3 áreas, por las escaleras de acceso a las viviendas, se encuentra situado en la calle Urgull, nº 4 y 6, en el distrito de Trintxerpe.

El cercado que lo delimita es natural y una cuerda o alambre, en una pequeña área. La altura es de 0,25 cm. También hay un barandado de 1 m de alto.

En cuanto a la biodiversidad se refiere se han hallado arbustos y césped, este último muy despoblado. Por lo que respecta a los arbustos estos no son muy abundantes, solo son de cierre.

El jardín está cuidado; no se han encontrado basuras, ni señalizaciones ni tampoco sistema de regadío automático. Pero si por otro lado, se han contabilizado basuras, pero parece que no es en gran numero

La calificación general de esta zona verde es de normal y con los datos recogidos se obtiene una puntuación global de: **5**.



Plano jardín 56 (Trintxerpe)



FOTO 1. Jardín 56. Vista general de una de las zonas y el cercado.



FOTO 2. Jardín 56. Detalle del cercado de una de las zonas.

Fecha: 23 de Enero de 2006.				Jardín: 57	
Calle: Entre Conservatorio de música y pistas de deporte.				Distrito: Trintxerpe.	
Cercado		Biodiversidad		Notas	
Hierro		Árboles	X	Árboles: Palmera, Mimosa, Abedul, Plátano de sombra, Ciprés de Leyland, Ciruelo de Hojas púrpuras, Palmito. Arbustos: Tuya, enredadera, Hortensia.	
Madera		Arbustos	X		
Piedra		Césped	X		
Cemento		Flores			
Natural	X	Animales			
m ² del jardín: 1116 m ²			Altura del cercado: 0,9 m.		
Calificación general		Estado		SI	NO
1. Muy mal		Cuidado		X	
2. Mal		Sistema de regadío automático			X
3. Normal		Basuras			X
4. Bien	X	Señalizaciones			X
5. Muy bien		Excremento animal			X
Plano			Notas		
			7 farolas. 3 focos de luz, para las pistas deportivas. 2 armarios de cuadro de luces.		

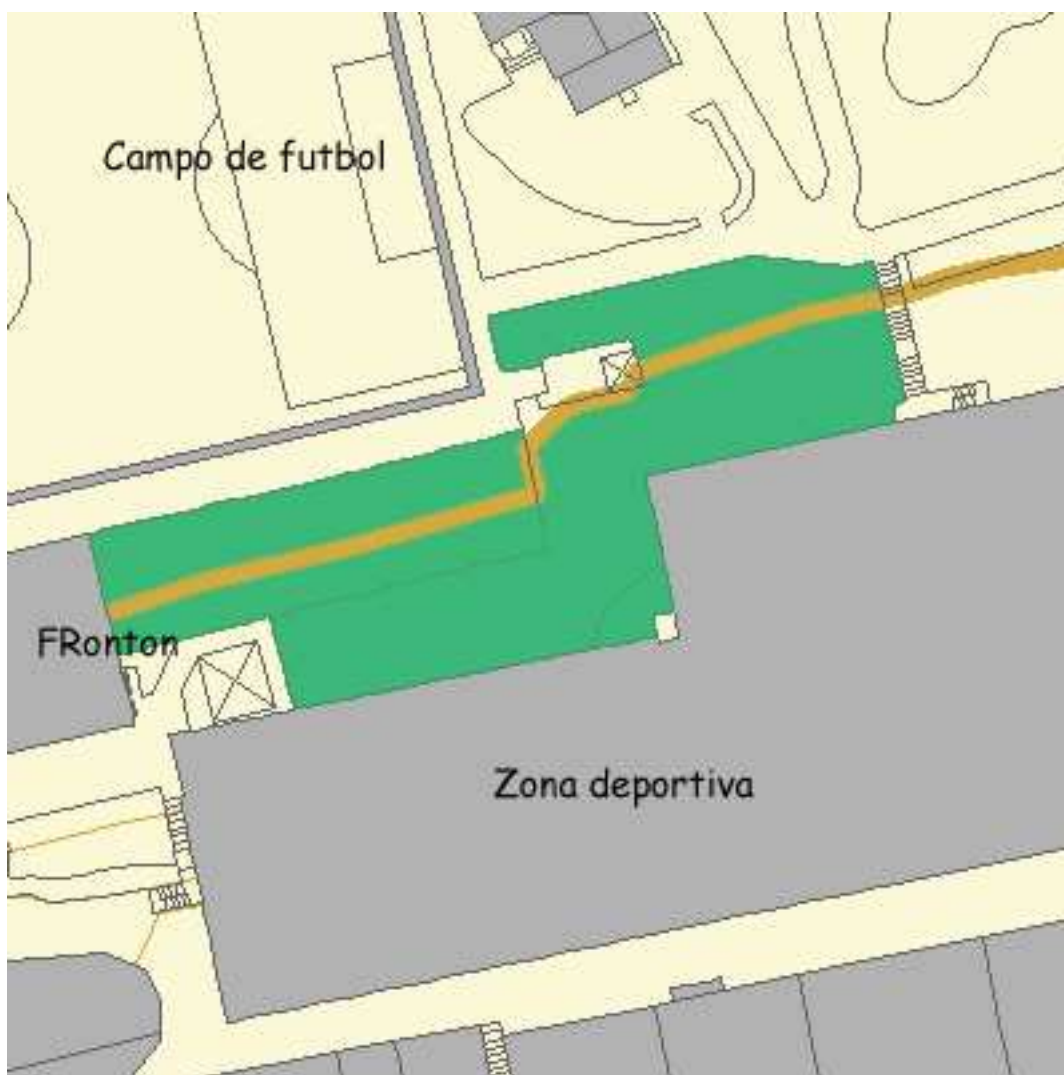
El jardín nº 57 se encuentra situado entre el conservatorio y las pistas para el deporte, junto al frontón.

El cercado que lo delimita es natural de 0,9 m. de altura, pero solo en algunas zonas.

En cuanto a la biodiversidad se refiere se han hallado árboles, arbustos y césped. Es un área ajardinada muy poblada con especies leñosas.

El jardín está cuidado; no se han encontrado excrementos animales ni basuras, ni tampoco señalizaciones ni sistema de regadío automático. Pero por el contrario cabe mencionar la presencia de 7 farolas, 3 focos de luz, que iluminan las pistas deportivas y un armario de luces en el interior del jardín.

La calificación general de esta zona verde es de bien y con los datos recogidos se obtiene una puntuación global de: 7.



Plano jardín 57 (Trintxerpe)



FOTO 1. Jardín 57. Vista general de la zona, al fondo el frontón.



FOTO 2. Jardín 57. Detalle de la biodiversidad y de la farola junto a la poca basura del área.

Fecha: 23 de Enero de 2006.				Jardín: 58	
Calle: Junto al frontón y zona deportiva.				Distrito: Trintxerpe.	
Cercado		Biodiversidad		Notas	
Hierro	X	Árboles		Arbustos: Aligustre, Rosal.	
Madera		Arbustos	X		
Piedra		Césped	X		
Cemento		Flores			
Natural	X	Animales			
m ² del jardín: 91 m ²			Altura del cercado: 0,95 m.		
Calificación general		Estado		SI	NO
1. Muy mal	X	Cuidado			X
2. Mal		Sistema de regadío automático			X
3. Normal		Basuras		X	
4. Bien		Señalizaciones			X
5. Muy bien		Excremento animal		X	
Plano			Notas		
			2 farolas. El jardín está totalmente descuidado.		

El jardín nº 58 se encuentra situado junto al frontón de este distrito pasaitarra.

El cercado que lo delimita es de hierro por un lado y natural, es decir, formado a base de arbustos por otro. Juntos alcanzan una altura de 0,95 m. de altura, el aspecto del cierre natural de aligustre es de abandonado.

En cuanto a la biodiversidad se refiere se han hallado arbustos y césped, totalmente abandonados. Y también hay algo de vegetación ruderal debido al abandono de la zona verde.

El jardín no está cuidado; se han encontrado excrementos animales y basuras, de forma muy abundante, pero en cambio no hay señalizaciones ni sistema de regadío automático.

La calificación general de esta zona verde es de mal y con los datos recogidos se obtiene una puntuación global de: **4**.



Plano jardín 58 (Trintxerpe)



FOTO 1. Jardín 58. Vista general de uno de los lados del jardín.



FOTO 2. Jardín 58. Detalle de la basura acumulada en la zona verde.

Fecha: 23 de Enero de 2006.			Jardín: 59	
Calle: Trasera de la calle Euskadi Etorbidea, desde iglesia del Carmen hasta la Telefónica. Plaza Virgen del Carmen.			Distrito: Trintxerpe.	
Cercado		Biodiversidad		Notas
Hierro	X	Árboles	X	<p>Árboles: Serval de cazadores, Fresno, Plátano de sombra, Laurel, Ciprés, Magnolio, Abeto rojo, Ciruelo de hojas púrpuras, Cerezo, Tilo.</p> <p>Arbustos: Aukuba, Pitosporo, Boj, Palmito.</p>
Madera		Arbustos	X	
Piedra		Césped	X	
Cemento		Flores		
Natural		Animales		
m ² del jardín: 2259 m ²		Altura del cercado: 1 y 1,10 m según en que áreas.		
Calificación general		Estado	SI	NO
1. Muy mal		Cuidado	X	
2. Mal		Sistema de regadío automático		X
3. Normal	X	Basuras	X	
4. Bien		Señalizaciones		X
5. Muy bien		Excremento animal	X	
Plano			Notas	
			<p>Hay un alcantarillado, 6 farolas, una de ellas rotas.</p> <p>Están podando y arreglando algunos árboles.</p> <p>Dividido en 2 áreas.</p> <p>La plaza está abandonada.</p>	

El jardín nº 59, dividido en 2 áreas, se encuentra situado en la trasera de la calle Euskadi, desde la iglesia del Carmen, hasta Telefónica. Son todos los alrededores de la plaza Virgen del Carmen.

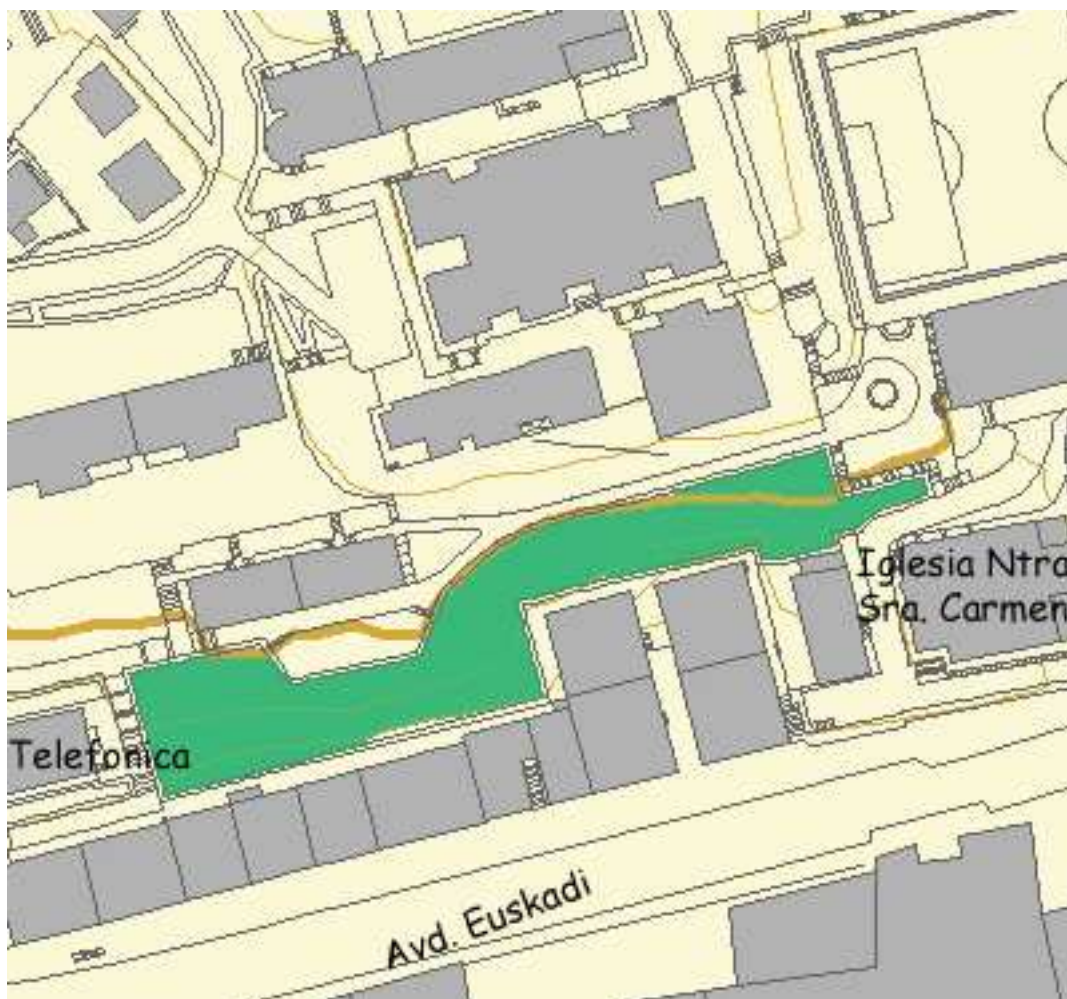
El cercado que lo delimita es de hierro con dos alturas diferentes en el perímetro del jardín: 1 y 1,10 m. de altura.

En cuanto a la biodiversidad se refiere se han hallado árboles (algunos de ellos están siendo podados y arreglados), arbustos y césped. Destacar la variedad y abundancia de especies de árboles.

El jardín está cuidado; aunque se han encontrado excrementos animales y basuras. Por otro lado, no se han contabilizado señalizaciones ni sistema de riego automático. El día del primer análisis la zona se encontraba en mal estado, pero tras una remodelación y limpieza muy profunda ha hecho que el jardín consiga una nota buena.

Cabe mencionar la presencia de 6 farolas, una de ellas rota, un alcantarillado

La calificación general de esta zona verde es de normal y con los datos recogidos se obtiene una puntuación global de: **5**.



Plano jardín 59 (Trintxerpe)



FOTO 1. Jardín 59. Vista general. Se aprecian los árboles podados.



FOTO 2. Jardín 59. Vista general desde abajo del jardín con los restos de poda todavía sin retirar.

Fecha: 23 de Enero de 2006.				Jardín: 60	
Calle: Entre Avenida Euskadi y Escuela Virgen del Carmen. Alrededor del edificio de Telefónica.				Distrito: Trintxerpe.	
Cercado		Biodiversidad		Notas	
Hierro	X	Árboles	X	Árboles: Níspero japonés, Higuera, Arce. Arbustos: Rosal, Pitosporo, Palmito, Aligustre, Hortensia. Plantas de temporada: Cala.	
Madera		Arbustos	X		
Piedra		Césped	X		
Cemento	X	Flores	X		
Natural		Animales			
m ² del jardín: 438 m ²			Altura del cercado: 0,55 m de cemento y alambrada de 2 m.		
Calificación general		Estado		SI	NO
1. Muy mal		Cuidado			X
2. Mal		Sistema de regadío automático			X
3. Normal		Basuras		X	
4. Bien	X	Señalizaciones			X
5. Muy bien		Excremento animal			X
Plano			Notas		
			Mucha basura. Arqueta de aguas residuales.		

El jardín nº 60 se encuentra situado entre la Avenida Euskadi y la escuela Virgen del Carmen, rodeando al edificio de Telefónica.

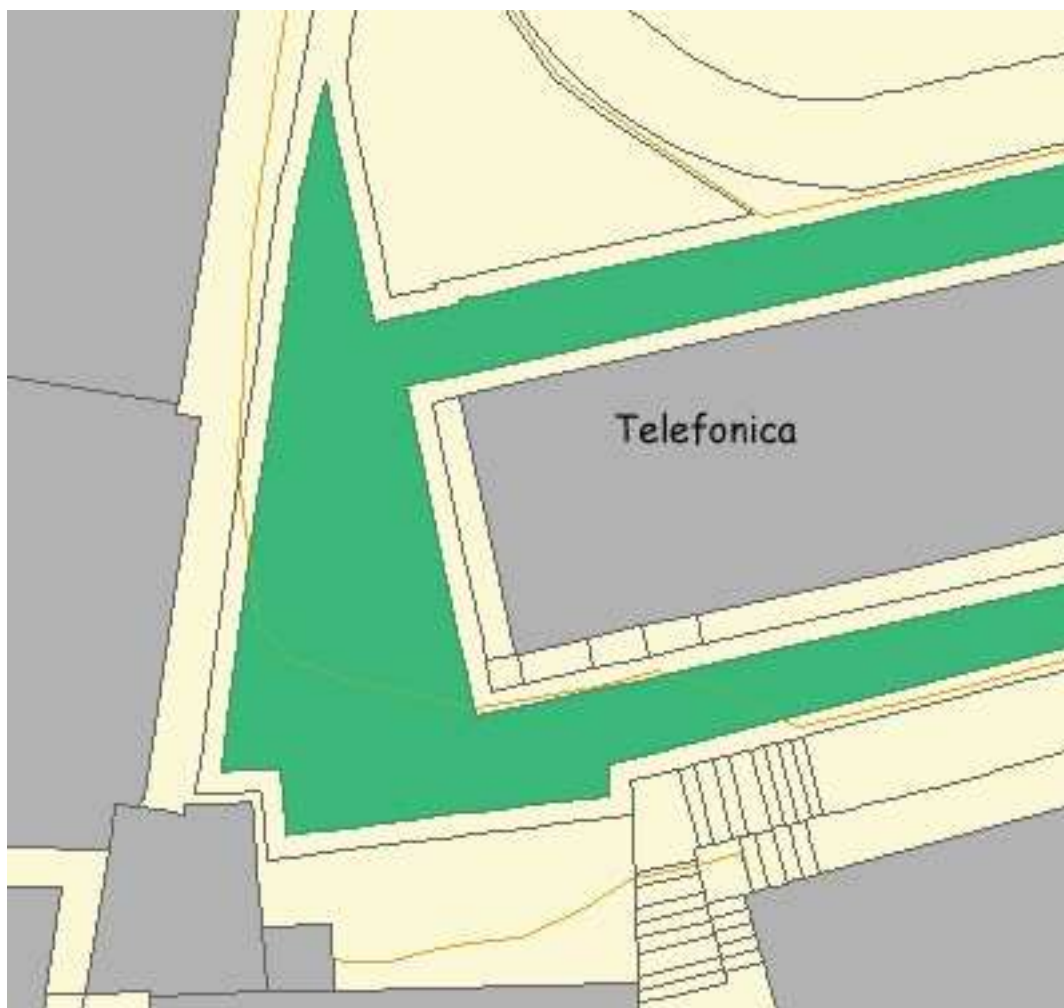
El cercado que lo delimita es de hierro y cemento, el primero es un alambrado de una altura sobre el suelo de 2 m y el de cemento de 0,50 m. En total la altura de 2,5 m.

En cuanto a la biodiversidad se refiere se han hallado árboles, arbustos, césped y flores, destacando la variedad de arbustos.

El jardín no está cuidado; no se han encontrado excrementos animales ni señalizaciones ni tampoco sistema de regadío automático. Pero si por otro lado se han podido contabilizar un gran número de basuras y el césped presenta mucha desigualdad y en algunas zonas con mucha altura, por su abandono.

Cabe mencionar la presencia de arquetas de aguas residuales en el interior del jardín. Por último mencionar que el estado del cierre de alambre es de bueno.

La calificación general de esta zona verde es de bien y con los datos recogidos se obtiene una puntuación global de: 7.



Plano jardín 60 (Trintxerpe)



FOTO 1. Jardín 60. Vista general de una de las zonas. Todo cerrado con la alambrada.



FOTO 2. Jardín 60. Detalle de la basura acumulada en una de las esquinas.