

<b>Fecha:</b> 23 de Enero de 2006.				<b>Jardín:</b> 21	
<b>Calle:</b> Ulia/ Colegio Virgen del Carmen.				<b>Distrito:</b> Trintxerpe.	
<b>Cercado</b>		<b>Biodiversidad</b>		<b>Notas</b>	
Hierro	<b>X</b>	Árboles	<b>X</b>	Arbustos: Aligustre. Árboles: Plátano de Sombra.	
Madera		Arbustos	<b>X</b>		
Piedra		Césped	<b>X</b>		
Cemento	<b>X</b>	Flores			
Natural		Animales			
m <sup>2</sup> del jardín: 136m <sup>2</sup>			Altura del cercado: 0,2 m. y 2 m.		
<b>Calificación general</b>		<b>Estado</b>		<b>SI</b>	<b>NO</b>
1. Muy mal		Cuidado		<b>X</b>	
2. Mal		Sistema de regadío automático			<b>X</b>
3. Normal	<b>X</b>	Basuras		<b>X</b>	
4. Bien		Señalizaciones			<b>X</b>
5. Muy bien		Excremento animal		<b>X</b>	
<b>Plano</b>			<b>Notas</b>		
			Dividido en 2 áreas.		

El jardín nº 21 está dividido en 2 zonas y se encuentra situado en la calle Uliá, próximo al colegio Virgen del Carmen.

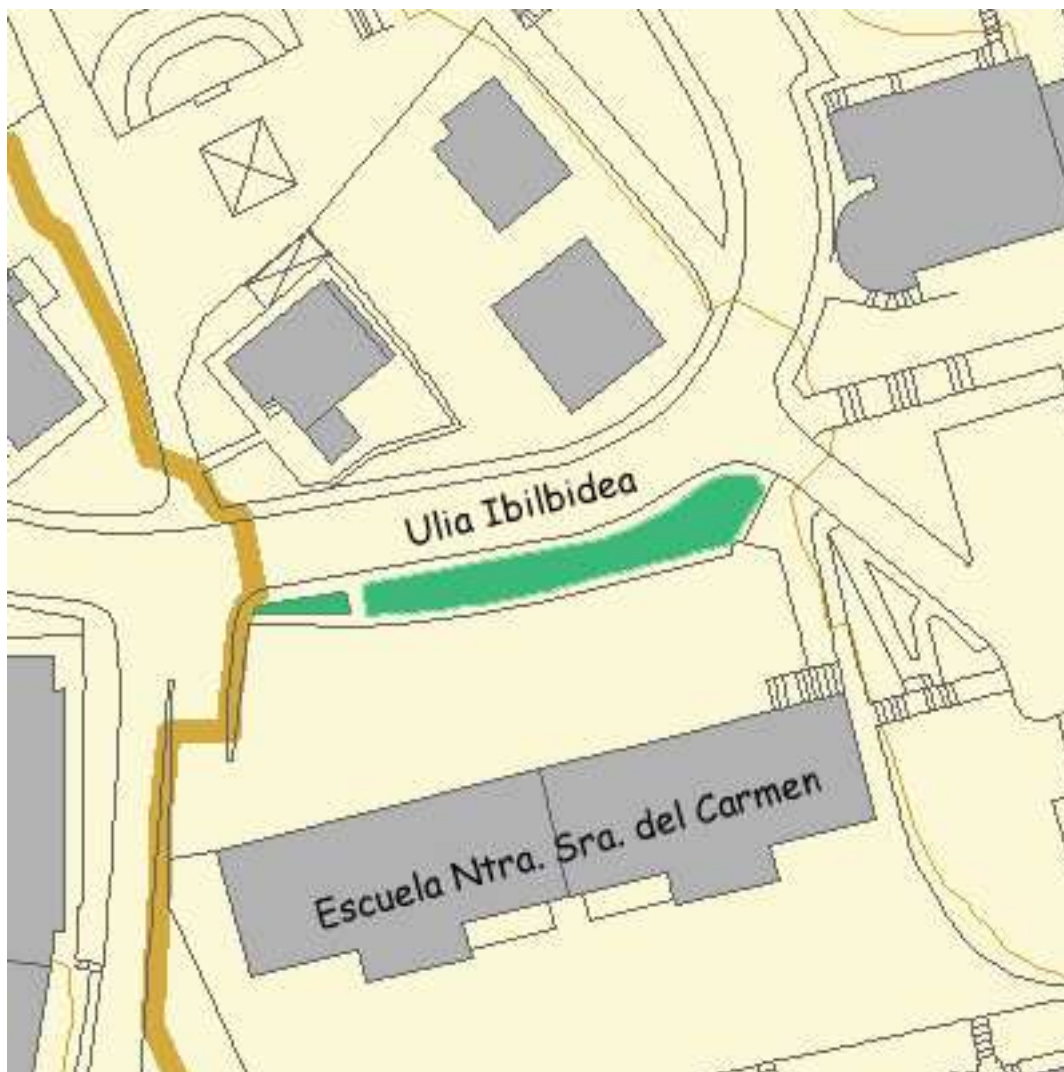
El cercado que lo delimita es de cemento y alambrado por la parte del colegio.

En cuanto a la biodiversidad se refiere se han hallado árboles, arbustos, y césped, pero únicamente una especie de cada.

El jardín está cuidado; además con los árboles podados, pero se han encontrado excrementos animales y basuras. En cambio no hay señalizaciones ni sistema de regadío automático.

Es un área que debería estar bien cuidada sobre todo por los alrededores de la zona escolar.

La calificación general de esta zona verde es de normal y con los datos recogidos se obtiene una puntuación global de: **5'5**.



**Plano jardín 21 (Trintxerpe)**



**FOTO 1.** Jardín 21. Detalle del cercado y del césped.



**FOTO 2.** Jardín 21. Vista general de la zona.

<b>Fecha:</b> 23 de Enero de 2006.				<b>Jardín:</b> 22	
<b>Calle:</b> Plaza Serafín Esnaola.				<b>Distrito:</b> Trintxerpe.	
<b>Cercado</b>		<b>Biodiversidad</b>		<b>Notas</b>	
Hierro		Árboles	<b>X</b>	Árboles: Ciruelo japonés y Castaño de indias.	
Madera		Arbustos			
Piedra	<b>X</b>	Césped	<b>X</b>		
Cemento		Flores			
Natural		Animales			
m <sup>2</sup> del jardín: 179 m <sup>2</sup>			Altura del cercado: 0,55 m.		
<b>Calificación general</b>		<b>Estado</b>		<b>SI</b>	<b>NO</b>
1. Muy mal		Cuidado		<b>X</b>	
2. Mal		Sistema de regadío automático		<b>X</b>	
3. Normal		Basuras			<b>X</b>
4. Bien	<b>X</b>	Señalizaciones			<b>X</b>
5. Muy bien		Excremento animal			<b>X</b>
<b>Plano</b>			<b>Notas</b>		
			Dividido en 3 áreas. Hay bancos.		



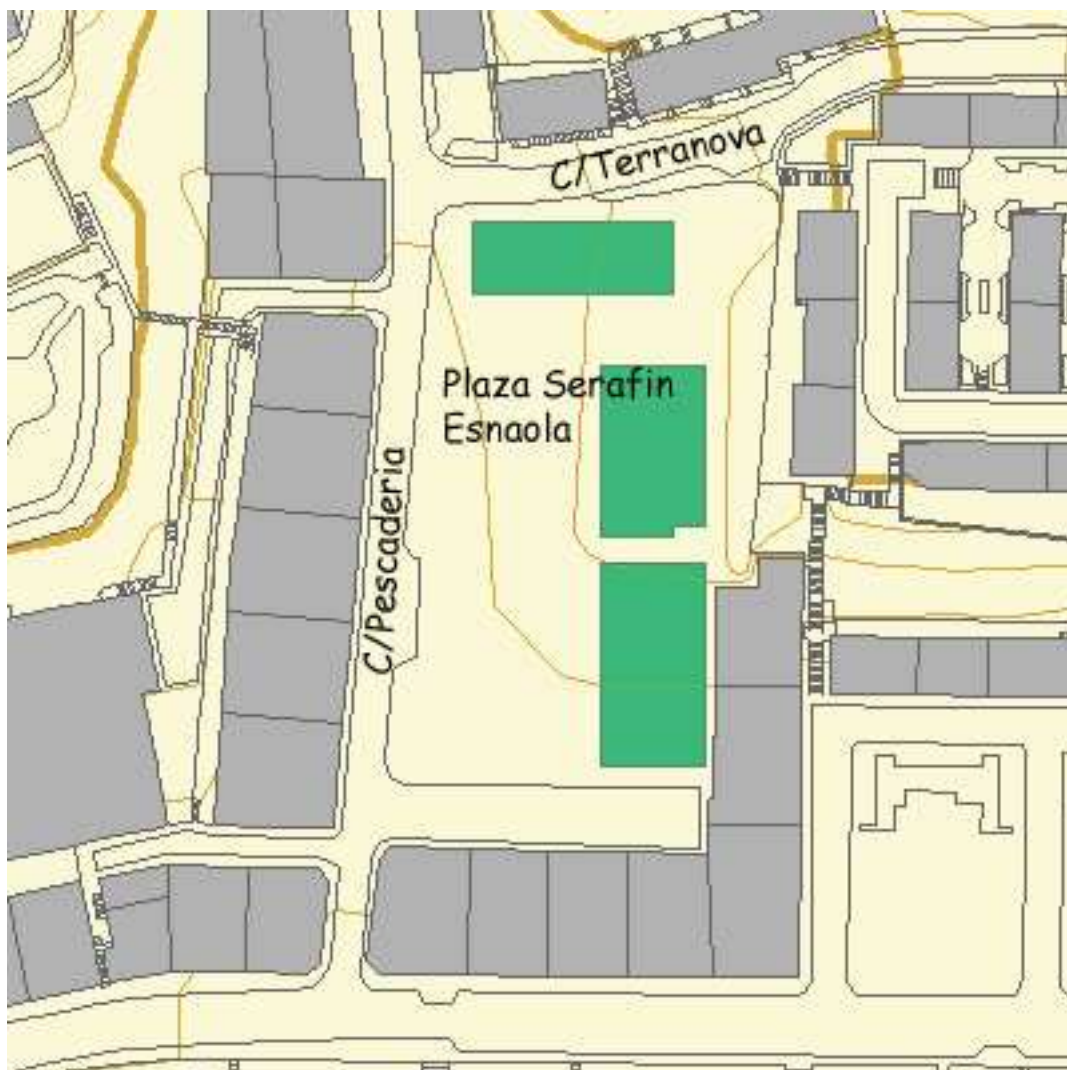
El jardín nº 22 se encuentra situado en la plaza Serafín Esnaola de la calle Pescadería. El área ha sido reurbanizado últimamente y presenta un buen estado.

El cercado que lo delimita es de piedra, de 0,55 m. de altura

En cuanto a la biodiversidad se refiere se han hallado árboles, únicamente 2 de cada especie y césped.

El jardín está cuidado; no se han encontrado excrementos animales ni basuras, ni tampoco señalizaciones; además en este caso si hay sistema de regadío automático, alrededor de la nueva construcción.

La calificación general de esta zona verde es de bien y con los datos recogidos se obtiene una puntuación global de: 7.



**Plano jardín 22 (Trintxerpe)**



**FOTO 1.** Jardín 22. Detalle del cercado, así como del césped y arbolado.



**FOTO 1.** Jardín 22. Vista general de la zona.

<b>Fecha:</b> 23 de Enero de 2006.				<b>Jardín:</b> 23	
<b>Calle:</b> Gudari plaza.				<b>Distrito:</b> Trintxerpe.	
<b>Cercado</b>		<b>Biodiversidad</b>		<b>Notas</b>	
Hierro		Árboles	<b>X</b>	Árboles: Avellano, Arce, Ciruelo de hojas púrpuras, Abedul, Palmera, Cotoneaster, Tejo, Ciprés, Acebo. Arbustos: Juniperus.	
Madera		Arbustos	<b>X</b>		
Piedra	<b>X</b>	Césped	<b>X</b>		
Cemento		Flores			
Natural		Animales			
m <sup>2</sup> del jardín: 164m <sup>2</sup>			Altura del cercado: 0,05 m.		
<b>Calificación general</b>		<b>Estado</b>		<b>SI</b>	<b>NO</b>
1. Muy mal		Cuidado		<b>X</b>	
2. Mal		Sistema de regadío automático			<b>X</b>
3. Normal		Basuras			<b>X</b>
4. Bien	<b>X</b>	Señalizaciones			<b>X</b>
5. Muy bien		Excremento animal			<b>X</b>
<b>Plano</b>			<b>Notas</b>		
			Hay un monumento al Gudari. Tiene 20 focos. Hay un parque infantil.		



El jardín nº 23 se encuentra situado en la Plaza Gudari y también ha sido reurbanizado últimamente.

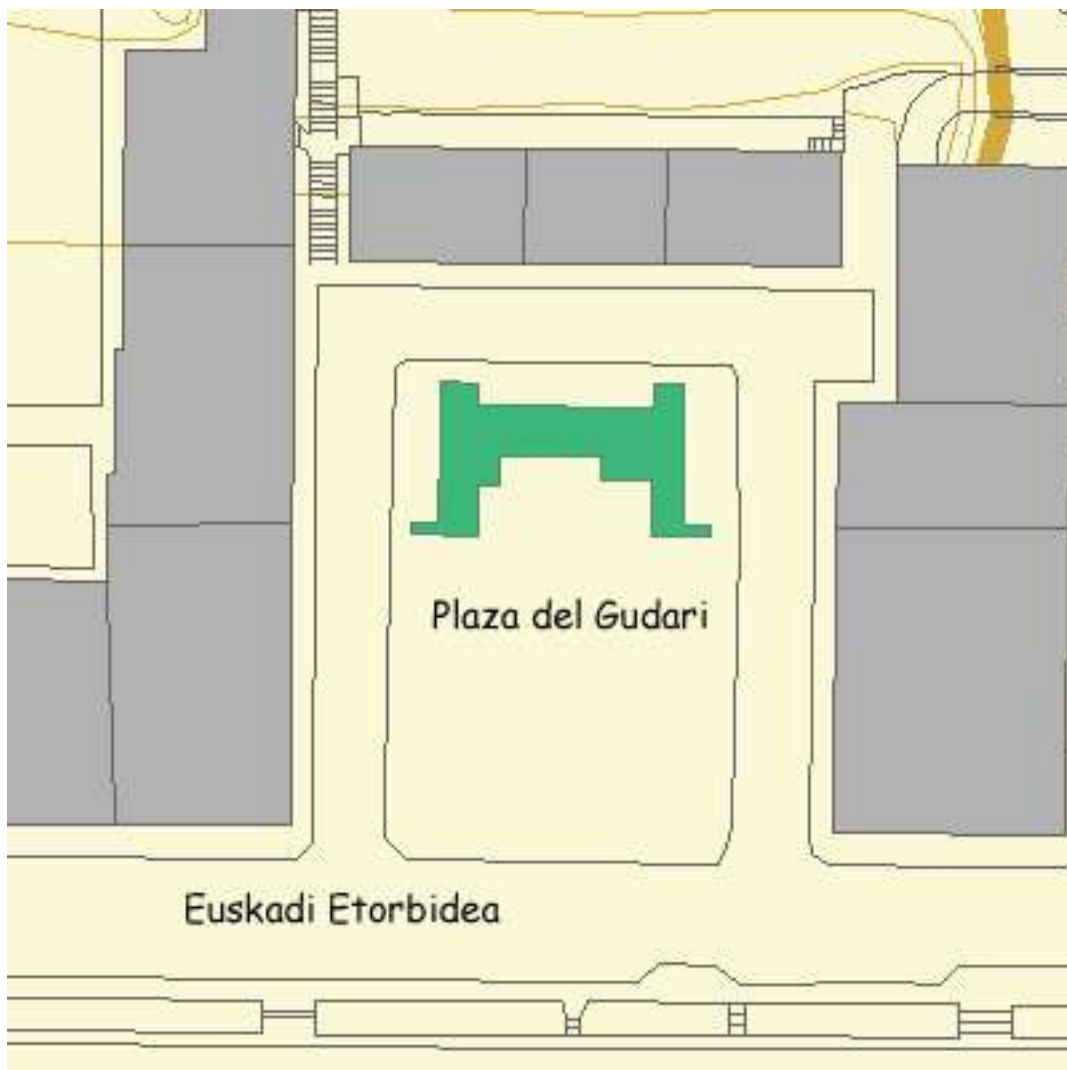
El cercado que lo delimita es de piedra de 0,05 m. de altura, un cercado insignificante.

En uno de los laterales hay una escultura, que es un homenaje a los gudaris.

En cuanto a la biodiversidad se refiere se han hallado árboles, arbustos y césped. Destaca la variedad de árboles.

El jardín está cuidado; no se han encontrado excrementos animales ni basuras, ni tampoco señalizaciones ni sistema de regadío automático. Por uno de los lados hay un elevado número de focos para la iluminar la escultura del gudari.

La calificación general de esta zona verde es de bien y con los datos recogidos se obtiene una puntuación global de: **7**.



**Plano jardín 23 (Trintxerpe)**





**FOTO 1.** Jardín 23. Vista general de la zona.



**FOTO 2.** Jardín 23. Detalle de la biodiversidad.

<b>Fecha:</b> 23 de Enero de 2006.				<b>Jardín:</b> 24	
<b>Calle:</b> Ricardo Arrigallatar nº 55, 57, 59.				<b>Distrito:</b> Trintxerpe.	
<b>Cercado</b>		<b>Biodiversidad</b>		<b>Notas</b>	
Hierro		Árboles	<b>X</b>	Árboles: Fresno, Falso ciprés, Aligustre, Cerezo, Manzano, Níspero japonés. Arbustos: Hortensias, Aligustre.	
Madera		Arbustos	<b>X</b>		
Piedra	<b>X</b>	Césped	<b>X</b>		
Cemento	<b>X</b>	Flores			
Natural		Animales			
m <sup>2</sup> del jardín: 546 m <sup>2</sup>			Altura del cercado: 0,9 m.		
<b>Calificación general</b>		<b>Estado</b>		<b>SI</b>	<b>NO</b>
1. Muy mal		Cuidado			<b>X</b>
2. Mal		Sistema de regadío automático			<b>X</b>
3. Normal	<b>X</b>	Basuras		<b>X</b>	
4. Bien		Señalizaciones			<b>X</b>
5. Muy bien		Excremento animal		<b>X</b>	
<b>Plano</b>			<b>Notas</b>		
			Dejan comida para gatos en los platos. Muchos árboles estan podados.		

El jardín nº 24 se encuentra situado en la calle Ricardo Arrillagatar nº 55, 57 y 59, presenta una elevada pendiente.

El cercado que lo delimita es de piedra y cemento, y juntos alcanzan una altura de 0,9 m.

En cuanto a la biodiversidad se refiere se han hallado árboles (muchos de ellos podados), arbustos, y césped. Aunque el número de individuos es elevado la variedad de especies no es muy alta.

El jardín no está cuidado; se han encontrado excrementos animales y basuras en grandes cantidades, en cambio no hay señalizaciones ni sistema de regadío automático. Mencionar que las basuras son sobre todo de gran tamaño.

Cabe mencionar la presencia de comida para gatos en el jardín, en una zona que tampoco está cuidada.

La calificación general de esta zona verde es de normal y con los datos recogidos se obtiene una puntuación global de: 5.



**Plano jardín 24 (Trintxerpe)**





**FOTO 1.** Jardín 24. Vista general de la zona, con aspecto descuidado.



**FOTO 2.** Jardín 24. Detalle de la basura de la zona.



<b>Fecha:</b> 23 de Enero de 2006.				<b>Jardín:</b> 25	
<b>Calle:</b> Oyarzun.				<b>Distrito:</b> Trintxerpe.	
<b>Cercado</b>		<b>Biodiversidad</b>		<b>Notas</b>	
Hierro		Árboles	<b>X</b>	Árboles: Catalpa.	
Madera		Arbustos			
Piedra	<b>X</b>	Césped	<b>X</b>		
Cemento		Flores			
Natural		Animales			
m <sup>2</sup> del jardín: 17 m <sup>2</sup>			Altura del cercado: 0,08 m.		
<b>Calificación general</b>		<b>Estado</b>		<b>SI</b>	<b>NO</b>
1. Muy mal		Cuidado			<b>X</b>
2. Mal	<b>X</b>	Sistema de regadío automático			<b>X</b>
3. Normal		Basuras		<b>X</b>	
4. Bien		Señalizaciones		<b>X</b>	
5. Muy bien		Excremento animal		<b>X</b>	
<b>Plano</b>			<b>Notas</b>		
			La señalización es para que los perros no defequen en el jardín.		

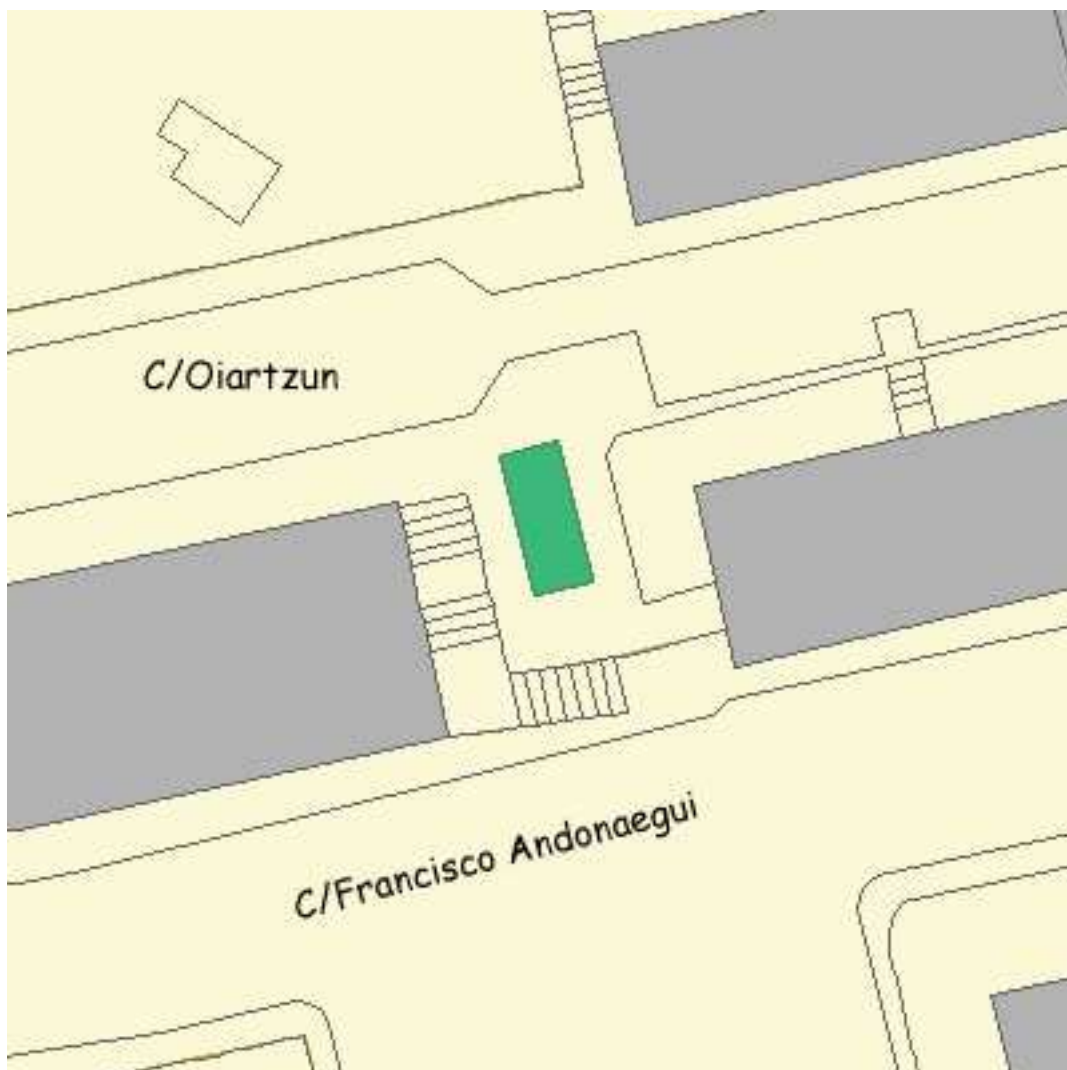
El jardín nº 25 se encuentra situado en la calle Oyarzun.

El cercado que lo delimita es un bordillo corriente de 0,08 m. de altura.

En cuanto a la biodiversidad se refiere se han hallado árboles, y césped.

El jardín no está cuidado ya que se han encontrado excrementos animales y basuras, y también señalizaciones. En el centro se encuentra un cartel muy curioso que hace referencia a los excrementos de los animales (sobre todo perros) y sus dueños. Esta deteriorado por la falta de civismo de un sector de la población. Tampoco se ha hallado sistema de regadío automático.

La calificación general de esta zona verde es de mal y con los datos recogidos se obtiene una puntuación global de: **3**.



**Plano jardín 25 (Trintxerpe)**





**FOTO 1.** Jardín 25. Detalle de la señalización.



**FOTO 2.** Jardín 25. Detalle del excremento animal y basuras.

<b>Fecha:</b> 23 de Enero de 2006.				<b>Jardín:</b> 26	
<b>Calle:</b> Urgul/Donostia				<b>Distrito:</b> Trintxerpe.	
<b>Cercado</b>		<b>Biodiversidad</b>		<b>Notas</b>	
Hierro		Árboles	<b>X</b>	Árboles: Palmera Canaria. Arbustos: Aligustre.	
Madera		Arbustos			
Piedra	<b>X</b>	Césped	<b>X</b>		
Cemento		Flores			
Natural		Animales			
m <sup>2</sup> del jardín: 37 m <sup>2</sup>			Altura del cercado: 0,50 m.		
<b>Calificación general</b>		<b>Estado</b>		<b>SI</b>	<b>NO</b>
1. Muy mal		Cuidado			<b>X</b>
2. Mal	<b>X</b>	Sistema de regadío automático			<b>X</b>
3. Normal		Basuras		<b>X</b>	
4. Bien		Señalizaciones			<b>X</b>
5. Muy bien		Excremento animal		<b>X</b>	
<b>Plano</b>			<b>Notas</b>		
			Hay cinta de "prohibido el paso".		



El jardín nº 26 se encuentra situado entre la calle Urgul y Donostia

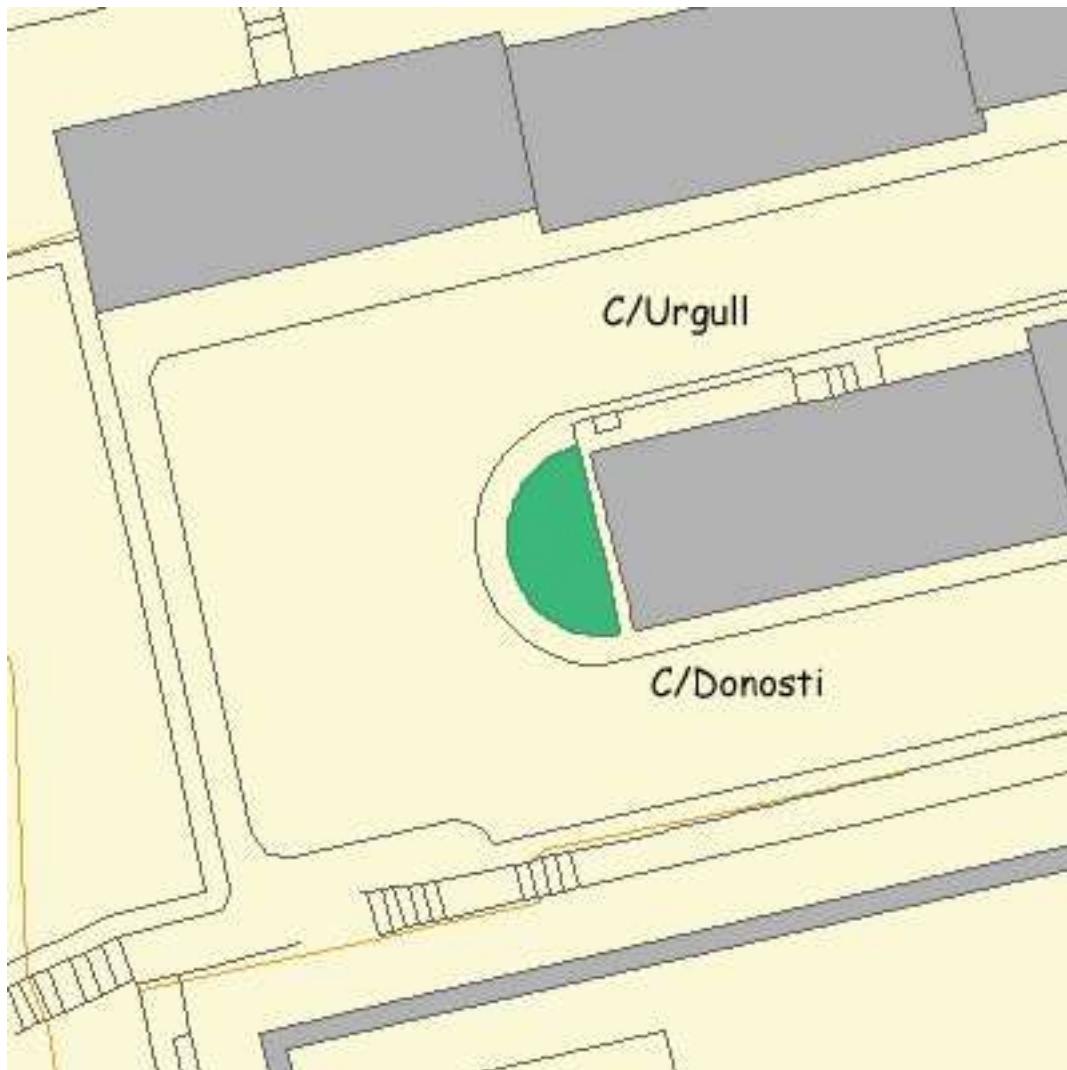
El cercado que lo delimita es natural, es decir, formado a base de arbustos. Su altura es de 0,50 m y también presenta un alambre de una altura similar.

En cuanto a la biodiversidad se refiere se han hallado un tipo de árbol, otro de arbustos y césped. Por lo tanto diversidad pobre.

El jardín no está cuidado; ya que hay excrementos animales y basuras en una cantidad considerable además de tener el cierre de alambre deteriorado. Tampoco hay señalizaciones ni sistema de regadío automático.

Cabe mencionar la presencia de un cartel diciendo “prohibido el paso”, además de una cinta roja y blanca.

La calificación general de esta zona verde es de mal y con los datos recogidos se obtiene una puntuación global de: **5**.



**Plano jardín 26** (Trintxerpe)



**FOTO 1.** Jardín 26. Vista general de la zona verde.



**FOTO 2.** Jardín 26. Detalle de la basura acumulada en una de las esquinas.

<b>Fecha:</b> 23 de Enero de 2006.				<b>Jardín:</b> 27	
<b>Calle:</b> Igeldo nº 2, 4, 6, 8 y 10.				<b>Distrito:</b> Trintxerpe.	
<b>Cercado</b>		<b>Biodiversidad</b>		<b>Notas</b>	
Hierro	<b>X</b>	Árboles	<b>X</b>	Árboles: Nogal, Laurel-cerezo, Olivo. Arbustos: Hortensia, Euvonimus, Aligustre, Rosal.	
Madera		Arbustos	<b>X</b>		
Piedra		Césped	<b>X</b>		
Cemento	<b>X</b>	Flores			
Natural		Animales			
m <sup>2</sup> del jardín: 613 m <sup>2</sup>			Altura del cercado: 0,35 m y 1 m de barandado.		
<b>Calificación general</b>		<b>Estado</b>		<b>SI</b>	<b>NO</b>
1. Muy mal		Cuidado			<b>X</b>
2. Mal		Sistema de regadío automático			<b>X</b>
3. Normal	<b>X</b>	Basuras			<b>X</b>
4. Bien		Señalizaciones			<b>X</b>
5. Muy bien		Excremento animal			<b>X</b>
<b>Plano</b>			<b>Notas</b>		
			Dividido por una calle central de 1,65 m de ancho. Hay 6 farolas, 3 papeleras, 7 áreas y una alcantarilla de Euskaltel. Una de las áreas esta muy descuidada.		

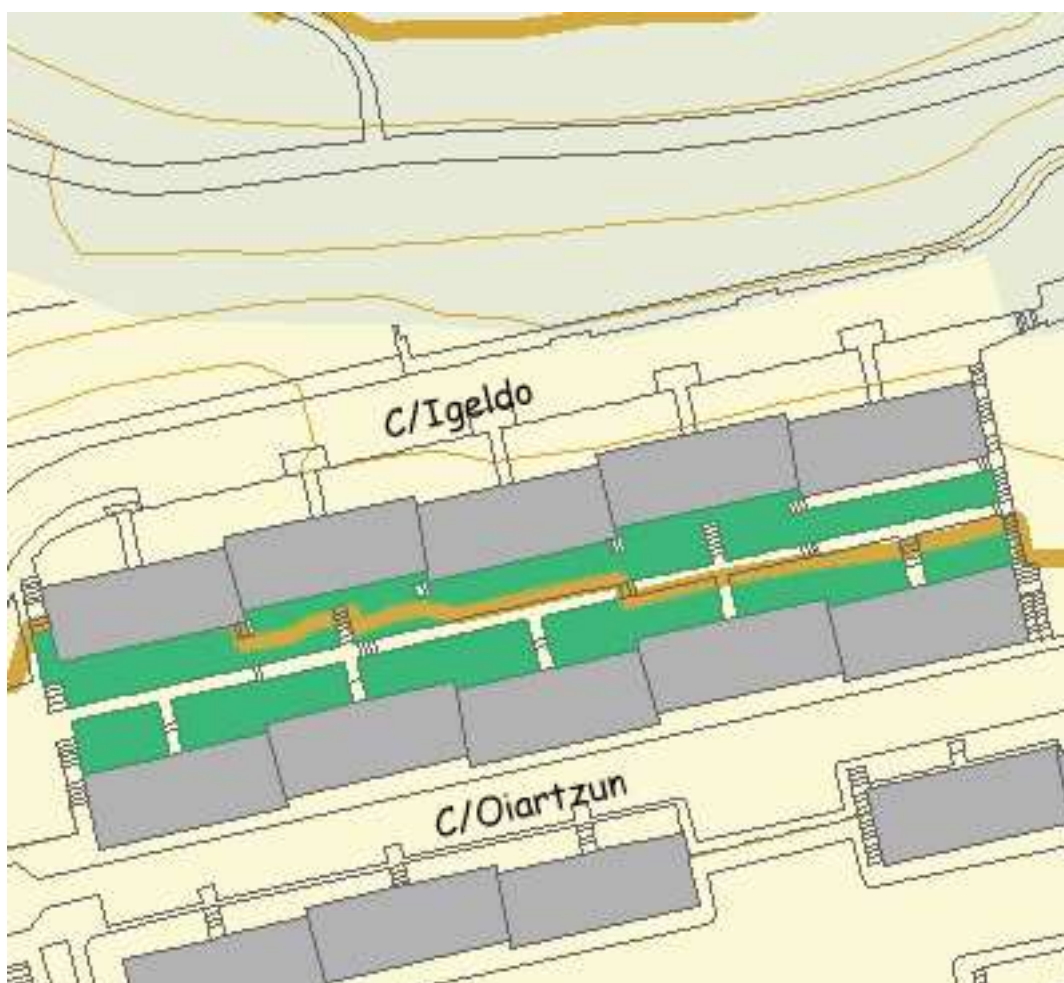
El jardín nº 27 está dividido en 7 áreas, una de ellas muy descuidada, y se encuentra situado en la calle Igueldo nº 2, 4, 6, 8, y 10. Las divisiones se producen por las escaleras de acceso a las viviendas.

El cercado que lo delimita es de hierro de 1 m. de altura y también hay un bordillo de cemento de 35 cm de alto.

En cuanto a la biodiversidad se refiere se han hallado árboles, arbustos y césped, pero la variedad es muy pobre teniendo en cuenta el espacio del jardín.

El jardín no está cuidado aunque no se han encontrado excrementos animales ni basuras, ni tampoco señalizaciones ni sistema de riego automático. Además como ya se ha comentado, una de las áreas está muy descuidada. También hay que olvidar la presencia de 6 farolas, 3 papeleras, y una alcantarilla de la compañía Euskaltel, dentro de la zona verde.

La calificación general de esta zona verde es de normal y con los datos recogidos se obtiene una puntuación global de: **5'5**.



**Plano jardín 27 (Trintxerpe)**





**FOTO 1.** Jardín 27. Detalle de la biodiversidad y la zona muy descuidada. Se aprecia la papelera y las farolas dentro de la zona verde.



**FOTO 2.** Jardín 27. Vista general de la zona.

<b>Fecha:</b> 23 de Enero de 2006.				<b>Jardín:</b> 28	
<b>Calle:</b> Trasera de la parroquia Virgen del Carmen.				<b>Distrito:</b> Trintxerpe.	
<b>Cercado</b>		<b>Biodiversidad</b>		<b>Notas</b>	
Hierro	<b>X</b>	Árboles	<b>X</b>	Árboles: Magnolio, Tejo, Acebo, Sauce llorón.. Arbustos: Aligustre, Hortensia, Tuya, Adelfa, Boj, Rosal enano.	
Madera		Arbustos	<b>X</b>		
Piedra	<b>X</b>	Césped	<b>X</b>		
Cemento		Flores			
Natural		Animales			
m <sup>2</sup> del jardín: 189 m <sup>2</sup>			Altura del cercado: 1,50 m y el vallado de la escalera de 1 m.		
<b>Calificación general</b>		<b>Estado</b>		<b>SI</b>	<b>NO</b>
1. Muy mal		Cuidado			<b>X</b>
2. Mal	<b>X</b>	Sistema de regadío automático			<b>X</b>
3. Normal		Basuras		<b>X</b>	
4. Bien		Señalizaciones			<b>X</b>
5. Muy bien		Excremento animal		<b>X</b>	
<b>Plano</b>			<b>Notas</b>		
			Dividido en 4 áreas. Hay 2 farolas dentro del jardín. Hay una escalera de acceso a un bloque de viviendas recién urbanizado.		



El jardín nº 28 se encuentra situado en una zona recién urbanizada, pero para ser más exactos en la trasera e la Parroquia Virgen del Carmen, y próximo al ascensor instalado en la avenida Euskadi.

Este jardín se encuentra dividido por una escalera de acceso a un bloque de viviendas.

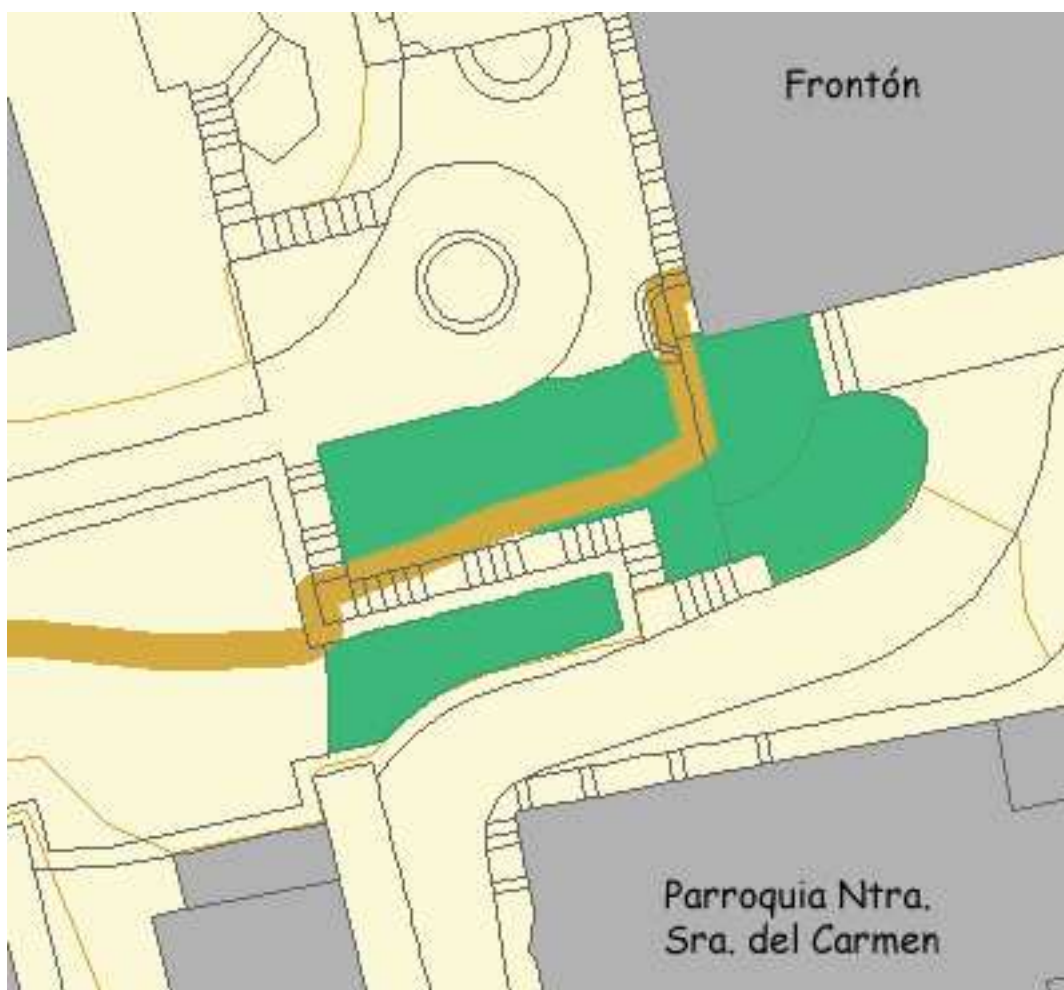
El cercado que lo delimita es de piedra y con una altura de 1,50 m.

En cuanto a la biodiversidad se refiere se han hallado árboles, arbustos y césped. Destaca que los arbustos son de poca altura y tienen una tela verde para facilitar su crecimiento y evitar el desarrollo de césped.

El jardín no esta cuidado; se han encontrado excrementos animales y basuras, sobre todo en una de las áreas. En cambio hay señalizaciones ni sistema de regadío automático.

Cabe mencionar la presencia de 2 farolas en el interior del jardín.

La calificación general de esta zona verde es de mal y con los datos recogidos se obtiene una puntuación global de: **5,5**



**Plano jardín 28 (Trintxerpe)**





**FOTO 1.** Jardín 28. Vista general de la zona junto a las escaleras, se aprecia el muro de contención y el barandado.



**FOTO 2.** Jardín 28. Detalle de la basura acumulada en uno de los cercados, detrás de la parroquia Ntra. Sra. Del Carmen.

<b>Fecha:</b> 23 de Enero de 2006.				<b>Jardín:</b> 29	
<b>Calle:</b> Donostia (Parque del conservatorio).				<b>Distrito:</b> Trintxerpe.	
<b>Cercado</b>		<b>Biodiversidad</b>		<b>Notas</b>	
Hierro		Árboles		Árboles: Ciprés, Ciprés de leiland, Abedul, Laurel, Tilo, Platano de sombra, Acebo. Arbustos: hortensias, Boj, Pitos poro. Plantas de temporada.	
Madera		Arbustos	X		
Piedra	X	Césped	X		
Cemento		Flores			
Natural		Animales			
m <sup>2</sup> del jardín: 634 m <sup>2</sup>			Altura del cercado: 0, 15 m		
<b>Calificación general</b>		<b>Estado</b>		<b>SI</b>	<b>NO</b>
1. Muy mal	X	Cuidado			X
2. Mal		Sistema de regadío automático			X
3. Normal		Basuras		X	
4. Bien		Señalizaciones			X
5. Muy bien		Excremento animal		X	
<b>Plano</b>			<b>Notas</b>		
			Dividido en 5 áreas. Hay bancos.		



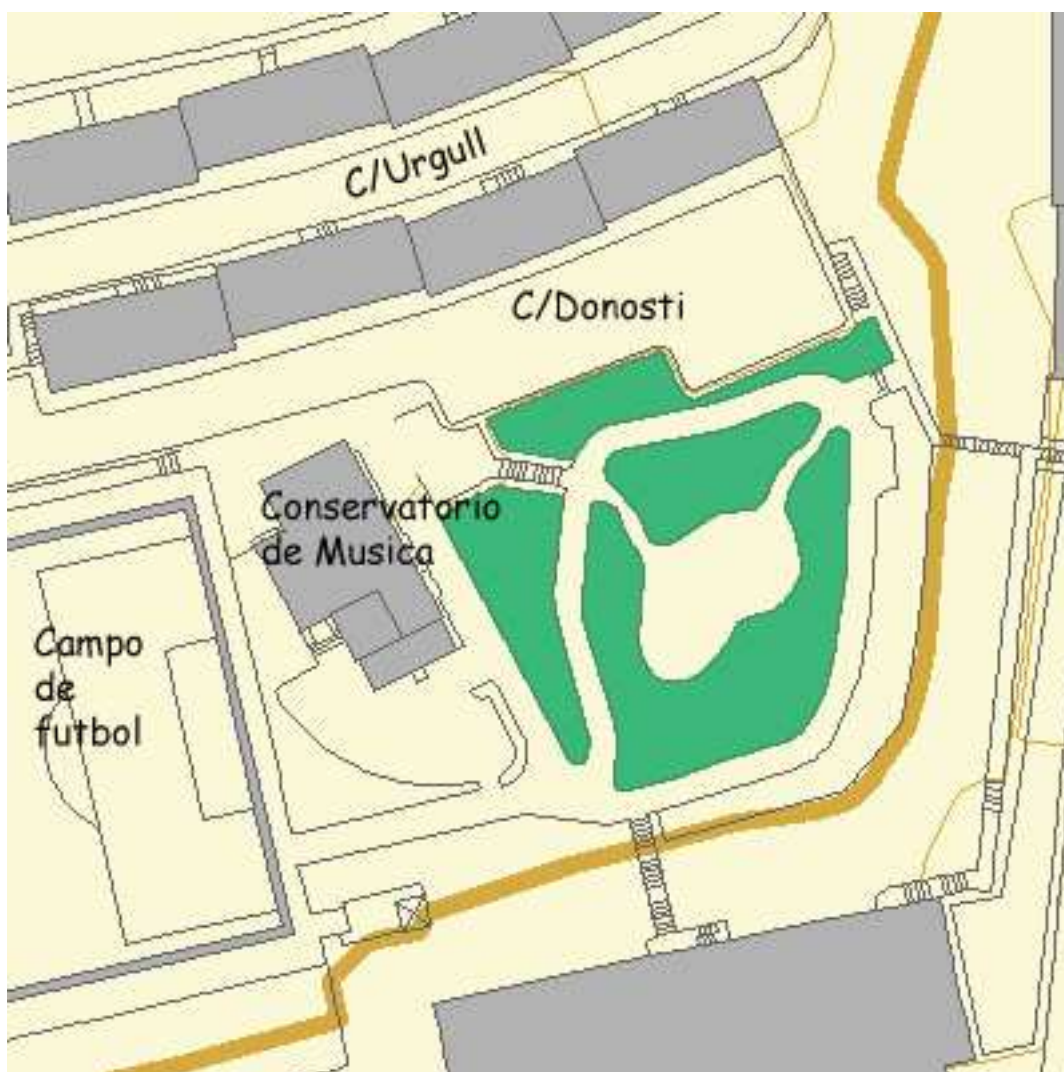
El jardín nº 29 se encuentra situado en la calle Donosti, próximo al parque del conservatorio y dispone en el centro una zona de juegos.

El cercado que lo delimita es de piedra., es decir, un bordillo de 15 cm de altura.

En cuanto a la biodiversidad se refiere se han hallado árboles, arbustos y césped, en un numero elevado aunque no en cuanto a la variedad de especies.

El jardín no está cuidado ya que está en obras y presenta un pésimo estado; se han encontrado excrementos animales y un gran número de basuras, tampoco tiene señalizaciones ni sistema de regadío automático.

La calificación general de esta zona verde es de muy mal y con los datos recogidos se obtiene una puntuación global de: **3'5**.



**Plano jardín 29 (Trintxerpe)**





**FOTO 1.** Jardín 29. Vista general de la zona.



**FOTO 2.** Jardín 29. Biodiversidad acumulada en una de las paredes de la vivienda.

<b>Fecha:</b> 23 de Enero de 2006.				<b>Jardín:</b> 30	
<b>Calle:</b> Euskadi.				<b>Distrito:</b> Trintxerpe.	
<b>Cercado</b>		<b>Biodiversidad</b>		<b>Notas</b>	
Hierro	<b>X</b>	Árboles	<b>X</b>	<p>Árboles: Magnolio, Boj, Captus, Sauce, Palmera, Aligustre, Ciprés, Esparragera, Laurel, Tuya, Ciruelo de hojas púrpuras, , Abeto rojo, Encina, Erica, Acebo.</p> <p>Arbustos: Castaño de indias, Juníperos, Pitos poro, Hiedra, Romero, Cotoneaster, Rosal, Aliaga, Grosella.</p>	
Madera	<b>X</b>	Arbustos	<b>X</b>		
Piedra		Césped	<b>X</b>		
Cemento		Flores			
Natural		Animales			
m <sup>2</sup> del jardín: 518 m <sup>2</sup>			Altura del cercado: 0,95 m el de hierro y 0,15 el de madera.		
<b>Calificación general</b>		<b>Estado</b>		<b>SI</b>	<b>NO</b>
1. Muy mal		Cuidado		<b>X</b>	
2. Mal		Sistema de regadío automático			<b>X</b>
3. Normal	<b>X</b>	Basuras		<b>X</b>	
4. Bien		Señalizaciones			<b>X</b>
5. Muy bien		Excremento animal			<b>X</b>
<b>Plano</b>			<b>Notas</b>		
			Es el jardín de la Autoridad Portuaria, tiene piedras decorativas, tiene 16 farolas dentro del jardín, se encuentra como basura una batería de coches y una mesa, hay desperfectos en el cercado.		

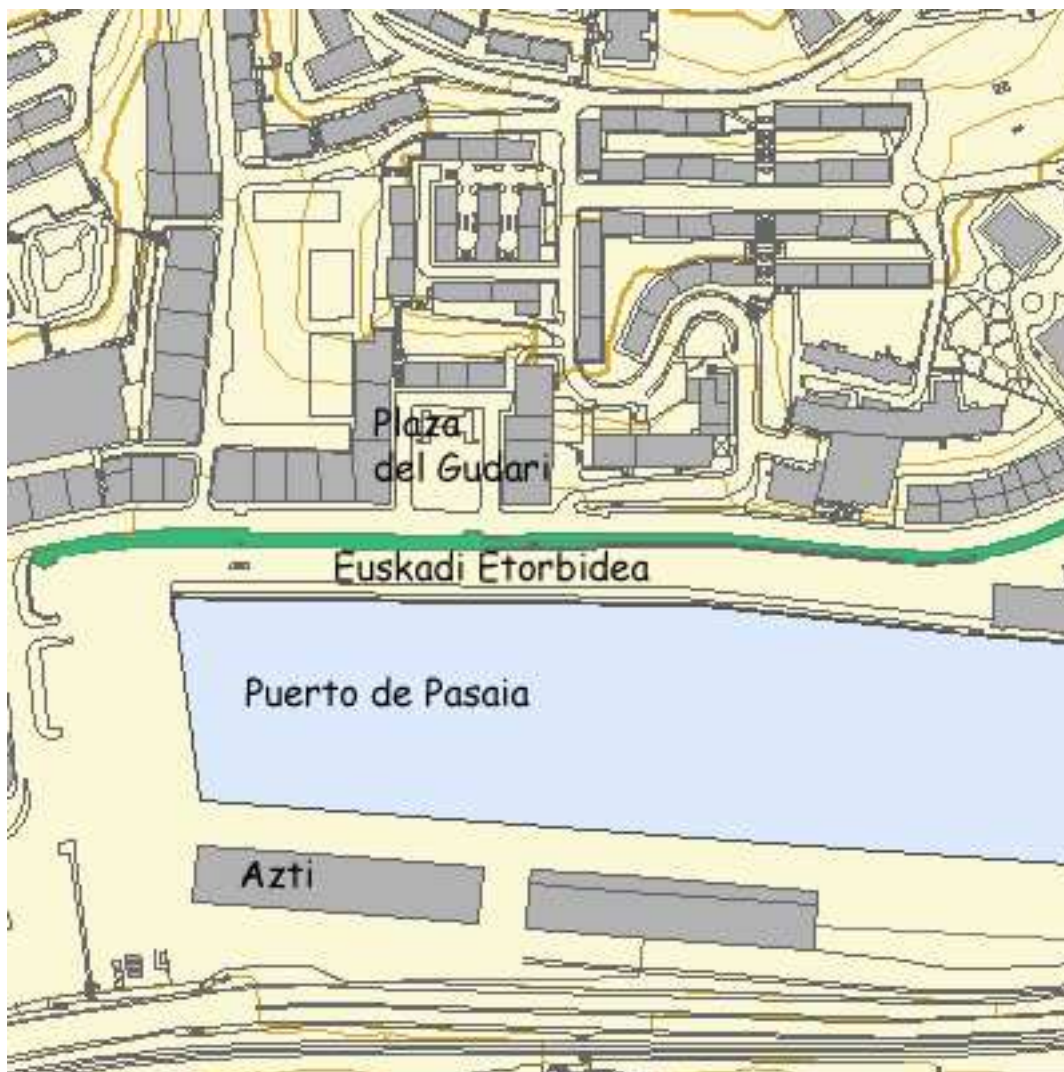
El jardín nº 30 se encuentra situado en la calle Euskadi, y pertenece a la autoridad portuaria. Sirve para delimitar la zona portuaria de la acera del municipio.

El cercado que lo delimita es de madera y hierro, de 0,15 y 0,45 m. de altura respectivamente. Ahora bien existen desperfectos en el cercado en algunas áreas.

En cuanto a la biodiversidad se refiere se han hallado árboles, arbustos y césped, dando un aspecto de mucha vegetación a un jardín con muchos individuos.

El jardín está cuidado; no se han encontrado excrementos animales, ni señalizaciones ni tampoco sistema de regadío automático, pero si en este caso un gran número de basuras, como una batería por ejemplo, y la rotura, ya comentada, de algunas áreas del cercado.

La calificación general de esta zona verde es de normal y con los datos recogidos se obtiene una puntuación global de: **5'5**.



**Plano jardín 30 (Trintxerpe)**






**FOTO 1.** Jardín 30. Vista general del jardín.



**FOTO 2.** Jardín 30. Detalle de la basura (batería de coche).





**FOTO 3.** Jardín 30. Detalle del cercado roto en una de las zonas.



**FOTO 4.** Jardín 30. Detalle de la basura junto a la biodiversidad.

<b>Fecha:</b> 23 de Enero de 2006.				<b>Jardín:</b> 31	
<b>Calle:</b> Escuela				<b>Distrito:</b> Trintxerpe.	
<b>Cercado</b>		<b>Biodiversidad</b>		<b>Notas</b>	
Hierro	<b>X</b>	Árboles	<b>X</b>	Árboles: Chopo, Boj, Pino, Ciruelo de hojas púrpuras, Laurel. Arbustos: Aligustre, Aukuba, Camelia.	
Madera	<b>X</b>	Arbustos	<b>X</b>		
Piedra		Césped	<b>X</b>		
Cemento		Flores			
Natural		Animales			
m <sup>2</sup> del jardín: 284 m <sup>2</sup>			Altura del cercado: 0,30 m el de madera y 1 m el barandado.		
<b>Calificación general</b>		<b>Estado</b>		<b>SI</b>	<b>NO</b>
1. Muy mal		Cuidado		<b>X</b>	
2. Mal		Sistema de regadío automático			<b>X</b>
3. Normal		Basuras			<b>X</b>
4. Bien	<b>X</b>	Señalizaciones			<b>X</b>
5. Muy bien		Excremento animal			<b>X</b>
<b>Plano</b>			<b>Notas</b>		
			Dividido en 6 áreas. Hay 2 arquetas.		



El jardín nº 31 está dividido en 6 áreas y éste se encuentra situado en la calle Uliako etorbidea, es el jardín del Colegio Virgen del Carmen, edificio de Primaria.

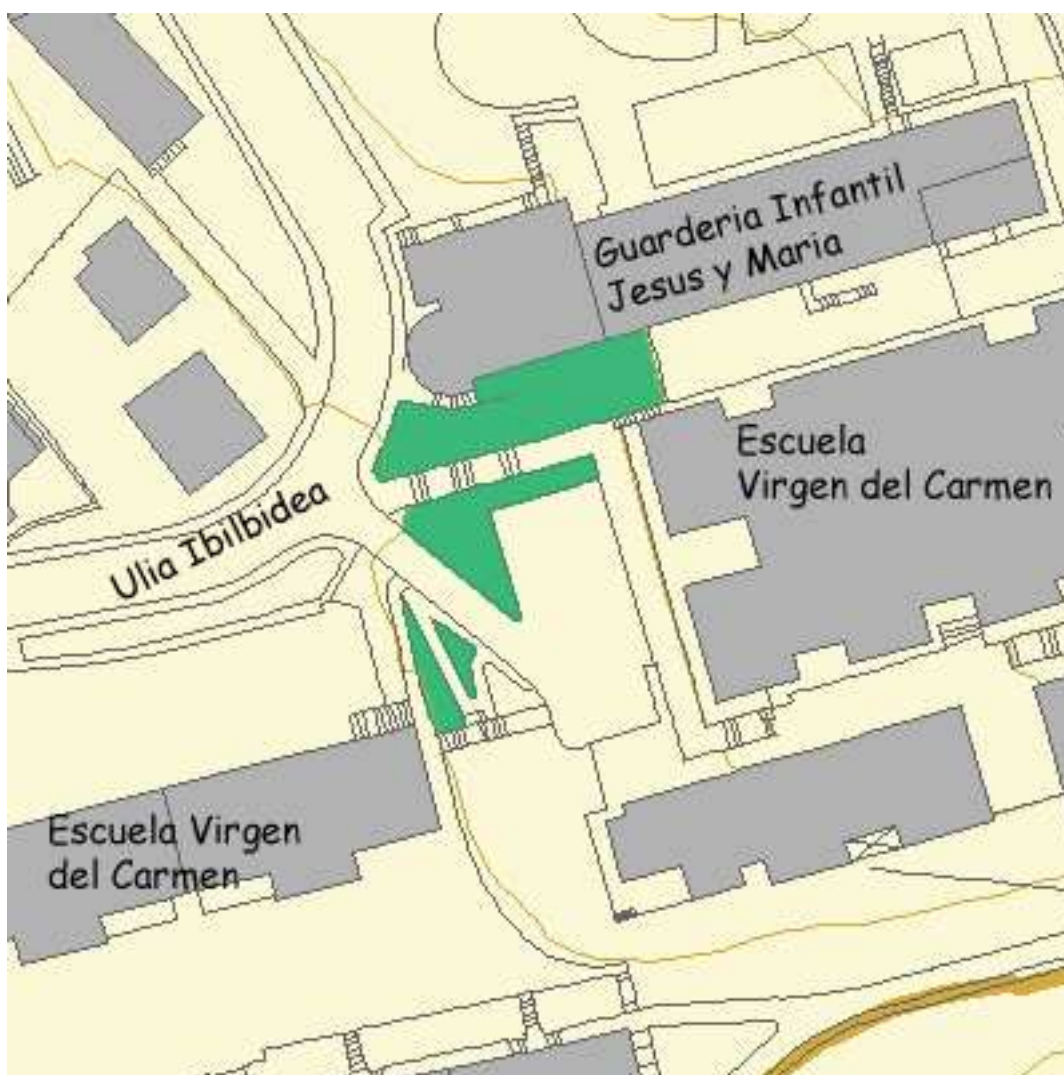
El cercado que lo delimita es de hierro (barandado) y madera 1 y 0,30 m. respectivamente.

En cuanto a la biodiversidad se refiere se han hallado árboles, arbustos y césped, con una buen variedad de especies.

Además el jardín está cuidado; no se han encontrado excrementos animales ni basuras, ni tampoco señalizaciones, sin embargo no tiene sistema de regadío automático.

Cabe mencionar la presencia de 2 arquetas en el jardín, que le dan cierto aspecto negativo.

La calificación general de esta zona verde es de bien y con los datos recogidos se obtiene una puntuación global de: **7**.



**Plano jardín 31 (Trintxerpe)**





**FOTO 1.** Jardín 31. Vista general de una de las zonas.



**FOTO 2.** Jardín 31. Detalle de la biodiversidad (boj) y del cercado (barandado).

<b>Fecha:</b> 23 de Enero de 2006.				<b>Jardín:</b> 32	
<b>Calle:</b> Anatzaga.				<b>Distrito:</b> Trintxerpe.	
<b>Cercado</b>		<b>Biodiversidad</b>		<b>Notas</b>	
Hierro		Árboles		Arbustos: Juníperos, Hortensia, Aucuba.	
Madera		Arbustos	X		
Piedra	X	Césped	X		
Cemento	X	Flores			
Natural		Animales			
m <sup>2</sup> del jardín: 312 m <sup>2</sup>			Altura del cercado: 0,50 m y muro de contención de 5 m.		
<b>Calificación general</b>		<b>Estado</b>		<b>SI</b>	<b>NO</b>
1. Muy mal		Cuidado		X	
2. Mal		Sistema de regadío automático			X
3. Normal		Basuras			X
4. Bien	X	Señalizaciones			X
5. Muy bien		Excremento animal			X
<b>Plano</b>			<b>Notas</b>		
			Dividido en 3 áreas. Hay 2 farolas.		



El jardín nº 32, dividido en 3 partes, se encuentra situado en la calle Anatzaga y presenta un gran muro de contención.

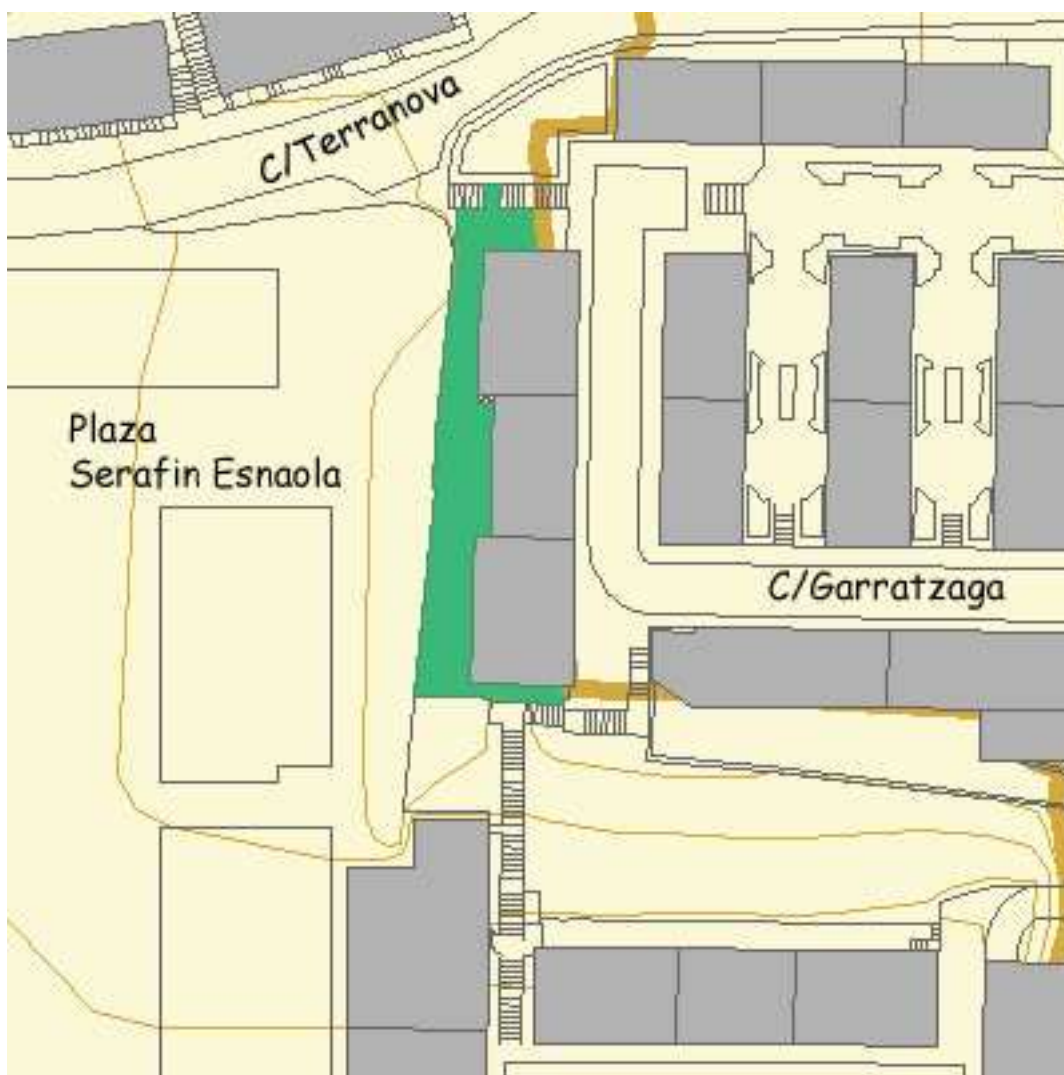
El cercado que lo delimita es de piedra y cemento, y juntos alcanzan una altura próxima de 5 m y mínima de 0,50 m.

En cuanto a la biodiversidad se refiere se han hallado arbustos en un numero muy escaso.


El jardín está cuidado; no se han encontrado excrementos animales ni basuras, ni tampoco señalizaciones, aunque ha sido renovado carece de sistema de regadío automático. Hay que mencionar un buen aspecto general de la zona.

Cabe mencionar la presencia de 2 farolas en el interior del jardín.


La calificación general de esta zona verde es de bien y con los datos recogidos se obtiene una puntuación global de: 7.



**Plano jardín 32 (Trintxerpe)**



**FOTO 1.** Jardín 32. Vista general de la zona.



**FOTO 2.** Jardín 32. Vista detallada del muro de contención.

<b>Fecha:</b> 23 de Enero de 2006.				<b>Jardín:</b> 33	
<b>Calle:</b> Calle Terranova.				<b>Distrito:</b> Trintxerpe.	
<b>Cercado</b>		<b>Biodiversidad</b>		<b>Notas</b>	
Hierro	<b>X</b>	Árboles	<b>X</b>	Árboles: Higuera, Plátano de sombra. Arbustos: Aligustre, hortensias.	
Madera		Arbustos	<b>X</b>		
Piedra		Césped	<b>X</b>		
Cemento	<b>X</b>	Flores			
Natural	<b>X</b>	Animales			
m <sup>2</sup> del jardín: 162 m <sup>2</sup>			Altura del cercado: 1 m.		
<b>Calificación general</b>		<b>Estado</b>		<b>SI</b>	<b>NO</b>
1. Muy mal		Cuidado		<b>X</b>	
2. Mal		Sistema de regadío automático			<b>X</b>
3. Normal		Basuras			<b>X</b>
4. Bien	<b>X</b>	Señalizaciones			<b>X</b>
5. Muy bien		Excremento animal		<b>X</b>	
<b>Plano</b>			<b>Notas</b>		
			Dividido en 2 áreas. Dividido por unas escaleras de acceso a las viviendas de la parte superior. Hay 2 farolas dentro de la zona verde.		



El jardín nº 33, dividido en 2 áreas, se encuentra situado en la calle Terranova. El jardín se encuentra dividido por unas escaleras de acceso a un bloque de viviendas.

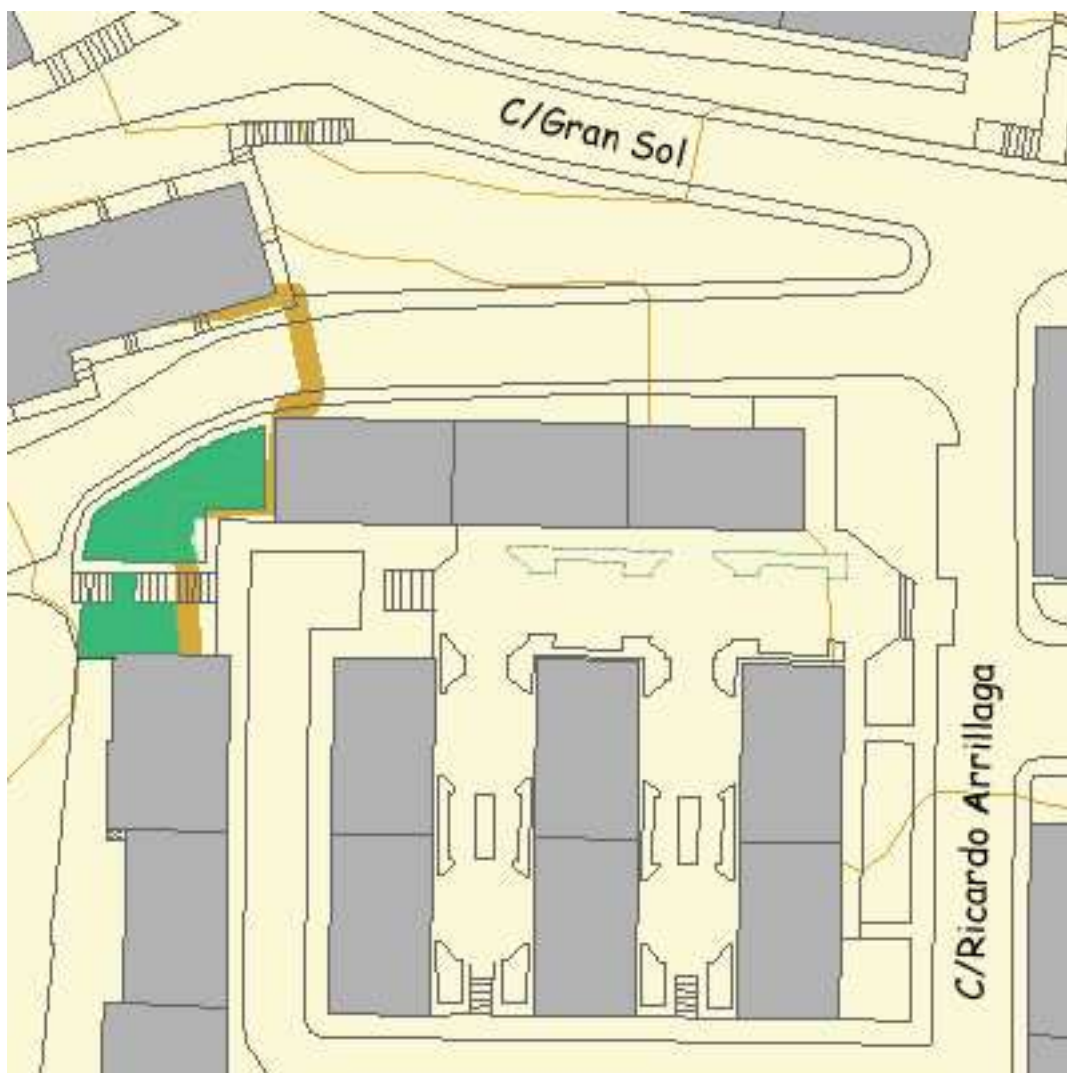
El cercado que lo delimita es de hierro y cercado natural de 1,05 y 1 m. respectivamente, y también tiene un pequeño bordillo de cemento.

En cuanto a la biodiversidad se refiere se han hallado árboles, arbustos, y césped, pero en un numero reducido de especies.

Se puede decir que el jardín está cuidado; ya que no se han encontrado basuras, ni señalizaciones ni tampoco sistema de regadío automático, en cambio si existen excrementos animales, por lo tanto es una zona frecuada por los perros a pesar de tener un cierre natural en buen estado.

Cabe mencionar la presencia de 2 farolas en el interior del jardín.

La calificación general de esta zona verde es de bien y con los datos recogidos se obtiene una puntuación global de: **6'5**.



**Plano jardín 33 (Trintxerpe)**



**FOTO 1.** Jardín 33. Vista general de la zona.



**FOTO 2.** Jardín 33. Detalle del cercado del jardín (barandado y natural).

<b>Fecha:</b> 23 de Enero de 2006.				<b>Jardín:</b> 34	
<b>Calle:</b> Salinas				<b>Distrito:</b> Trintxerpe.	
<b>Cercado</b>		<b>Biodiversidad</b>		<b>Notas</b>	
Hierro		Árboles	<b>X</b>	Árboles: Laurel cerezo, Tilo, Liquidámbar. Arbustos: Rosal, Hortensias, Aligustre, Enredaderas, Aukuba Flores de temporada.	
Madera		Arbustos	<b>X</b>		
Piedra	<b>X</b>	Césped	<b>X</b>		
Cemento		Flores	<b>X</b>		
Natural		Animales			
m <sup>2</sup> del jardín: 232 m <sup>2</sup>			Altura del cercado: 0,55 m.		
<b>Calificación general</b>		<b>Estado</b>		<b>SI</b>	<b>NO</b>
1. Muy mal		Cuidado		<b>X</b>	
2. Mal		Sistema de regadío automático			<b>X</b>
3. Normal		Basuras			<b>X</b>
4. Bien	<b>X</b>	Señalizaciones			<b>X</b>
5. Muy bien		Excremento animal			<b>X</b>
<b>Plano</b>			<b>Notas</b>		
			Dividido en 15 áreas. Hay 8 farolas, papeleras y macetas de adorno, dentro del jardín. Hay una fuente al lado de las viviendas.		



El jardín nº 34, dividido en 15 áreas, se encuentra situado en la calle Salinas.

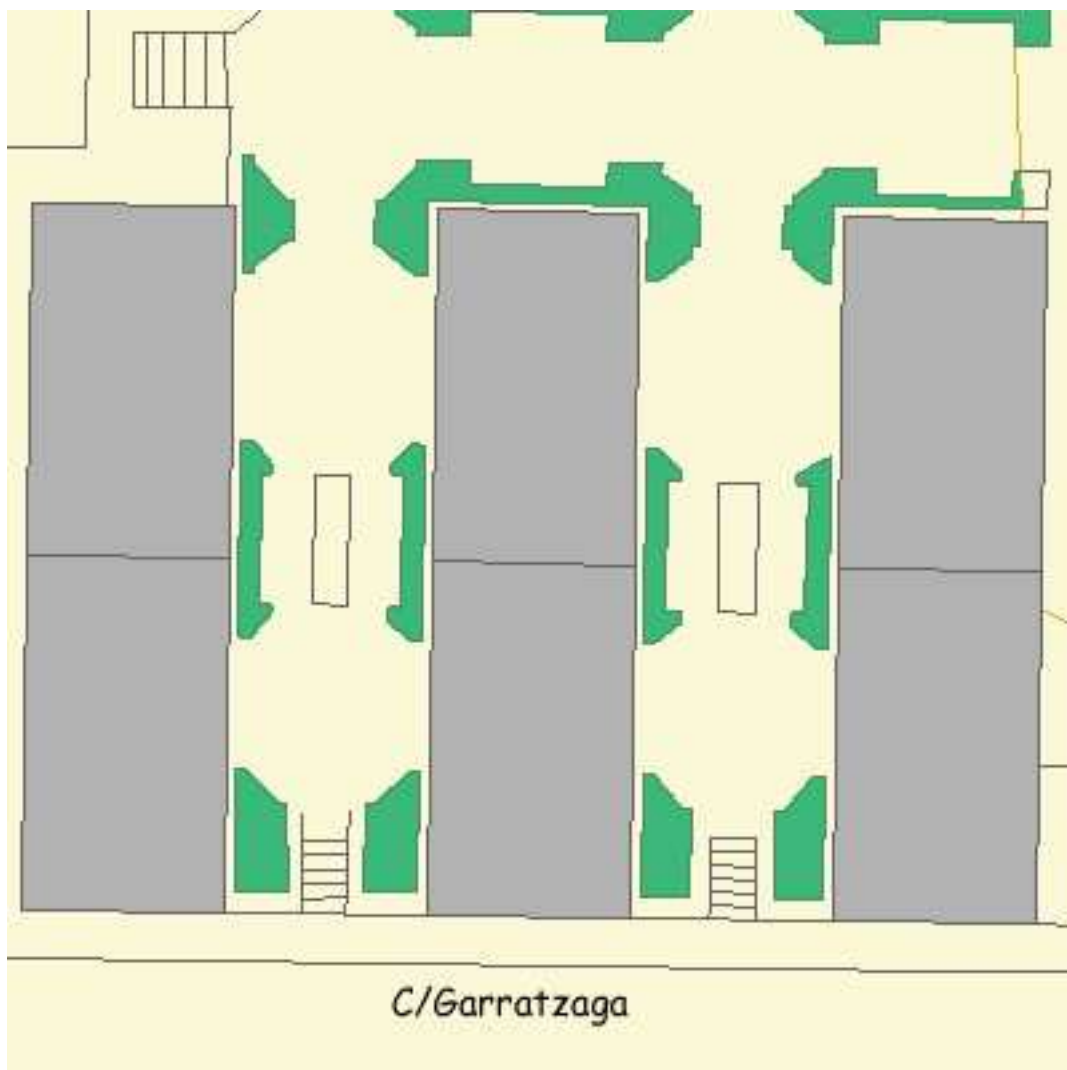
El cercado que lo delimita es un bordillo, de 25 cm de altura.

En cuanto a la biodiversidad se refiere se han hallado arbustos, césped y flores de temporada repartidas por las 15 áreas.

El jardín está cuidado; no se han encontrado excrementos animales ni basuras, ni tampoco señalizaciones. Tampoco tiene sistema de regadío automático.

Cabe mencionar la presencia de 8 farolas, una papelera y maceteros de adorno en el interior de algunas zonas analizadas. Otras por el contrario solo tienen un árbol.

La calificación general de esta zona verde es de bien y con los datos recogidos se obtiene una puntuación global de: **8,5**.



**Plano jardín 34 (Trintxerpe)**



**FOTO 1.** Jardín 34. Vista general de la zona, con una fuente central.



**FOTO 2.** Jardín 34. Vista detallada de una de las zonas.

<b>Fecha:</b> 23 de Enero de 2006.				<b>Jardín:</b> 35	
<b>Calle:</b> Terranova.				<b>Distrito:</b> Trintxerpe.	
<b>Cercado</b>		<b>Biodiversidad</b>		<b>Notas</b>	
Hierro	<b>X</b>	Árboles	<b>X</b>	Árboles: Tilo, Arce, Ciprés, Laurel, Liquidámbar, Ciruelo japonés. Arbustos: Aligustre, ortigas.	
Madera		Arbustos	<b>X</b>		
Piedra	<b>X</b>	Césped	<b>X</b>		
Cemento	<b>X</b>	Flores			
Natural		Animales			
m <sup>2</sup> del jardín: 474 m <sup>2</sup>			Altura del cercado: 1 m de hierro y de piedra de 1,5 m.		
<b>Calificación general</b>		<b>Estado</b>		<b>SI</b>	<b>NO</b>
1. Muy mal		Cuidado			<b>X</b>
2. Mal		Sistema de regadío automático			<b>X</b>
3. Normal		Basuras			<b>X</b>
4. Bien	<b>X</b>	Señalizaciones			<b>X</b>
5. Muy bien		Excremento animal		<b>X</b>	
<b>Plano</b>			<b>Notas</b>		
			Hay una cabina de teléfono en una de las esquinas.		



El jardín nº 35 se encuentra situado en la calle Terranova y Gran Sol.

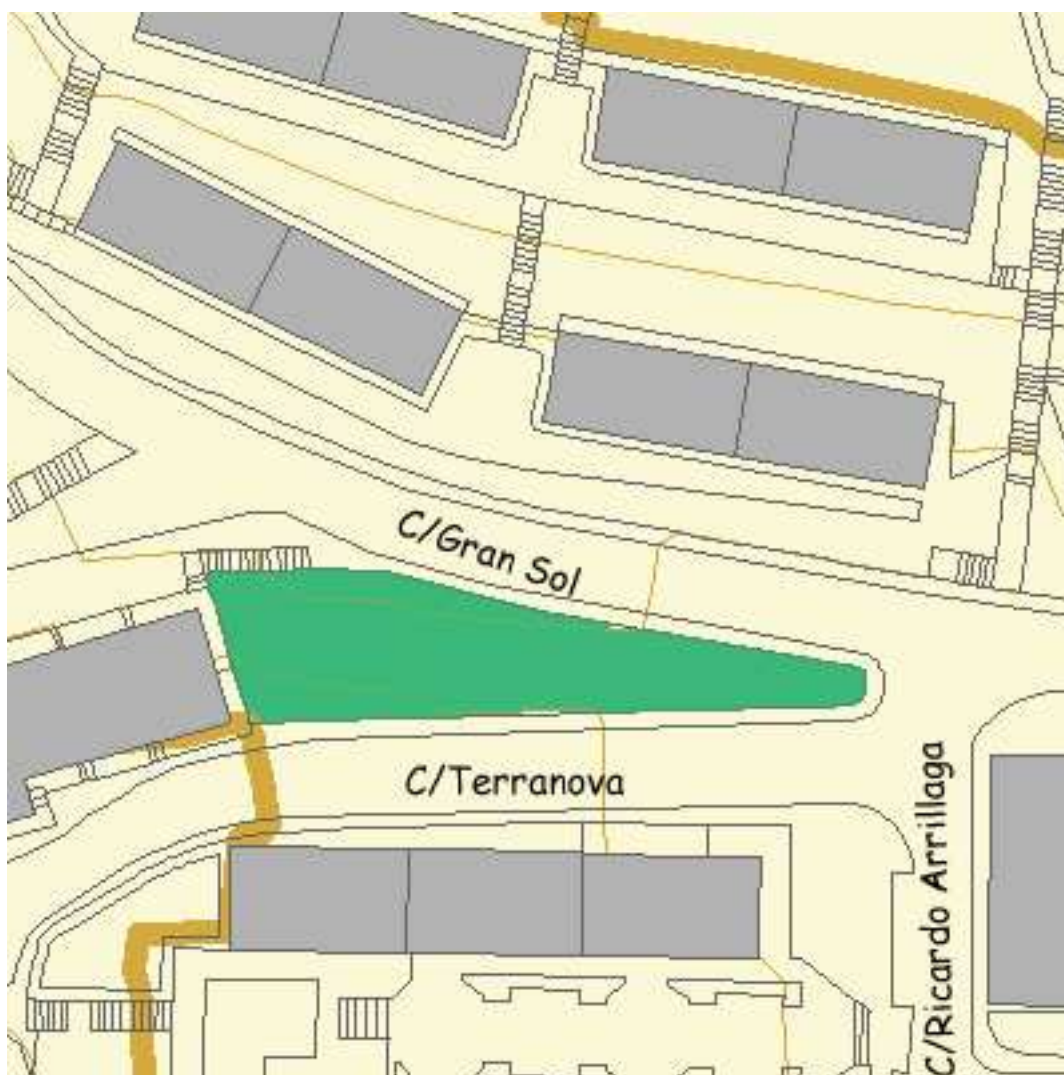
El cercado que lo delimita es de hierro, un barandado por la zona de la calle Gran Sol de 1 m de altura y por la zona de la calle Terranova hay un muro de 1,5 m de altura media.

En cuanto a la biodiversidad se refiere se han hallado árboles, arbustos y césped.

El jardín no está cuidado; no se han encontrado basuras, ni señalizaciones ni sistema de regadío automático, pero si han podido ser contabilizadas basuras.

Por otro lado tampoco tiene sistema de regadío automático y cabe mencionar la presencia de una cabina de teléfonos en el interior del jardín.

La calificación general de esta zona verde es de bien y con los datos recogidos se obtiene una puntuación global de: **6'5**.



**Plano jardín 35 (Trintxerpe)**





**FOTO 1.** Jardín 35. Vista general desde la calle Terranova.



**FOTO 2.** Jardín 35. Vista detallada del cercado y el césped, desde la calle Gran Sol.

<b>Fecha:</b> 23 de Enero de 2006.				<b>Jardín:</b> 36	
<b>Calle:</b> Trasera del Colegio del Carmen (ESO)				<b>Distrito:</b> Trintxerpe.	
<b>Cercado</b>		<b>Biodiversidad</b>		<b>Notas</b>	
Hierro	<b>X</b>	Árboles	<b>X</b>	Árboles: Laurel, Plátano de sombra, Ciruelo japonés, Fresno, Tuya, Ciruelo de hojas púrpuras, Madroño, Abedul, Boj. Arbustos: Aligustre, Cupressus, Boj.	
Madera		Arbustos	<b>X</b>		
Piedra		Césped	<b>X</b>		
Cemento	<b>X</b>	Flores			
Natural		Animales			
m <sup>2</sup> del jardín: 537 m <sup>2</sup>			Altura del cercado: 1,40 m.		
<b>Calificación general</b>		<b>Estado</b>		<b>SI</b>	<b>NO</b>
1. Muy mal		Cuidado		<b>X</b>	
2. Mal		Sistema de regadío automático			<b>X</b>
3. Normal		Basuras			<b>X</b>
4. Bien	<b>X</b>	Señalizaciones			<b>X</b>
5. Muy bien		Excremento animal			<b>X</b>
<b>Plano</b>			<b>Notas</b>		
			Los árboles están recién podados y hay una arqueta de agua.		



El jardín nº 36 se encuentra situado en la trasera del colegio Virgen del Carmen (ESO).

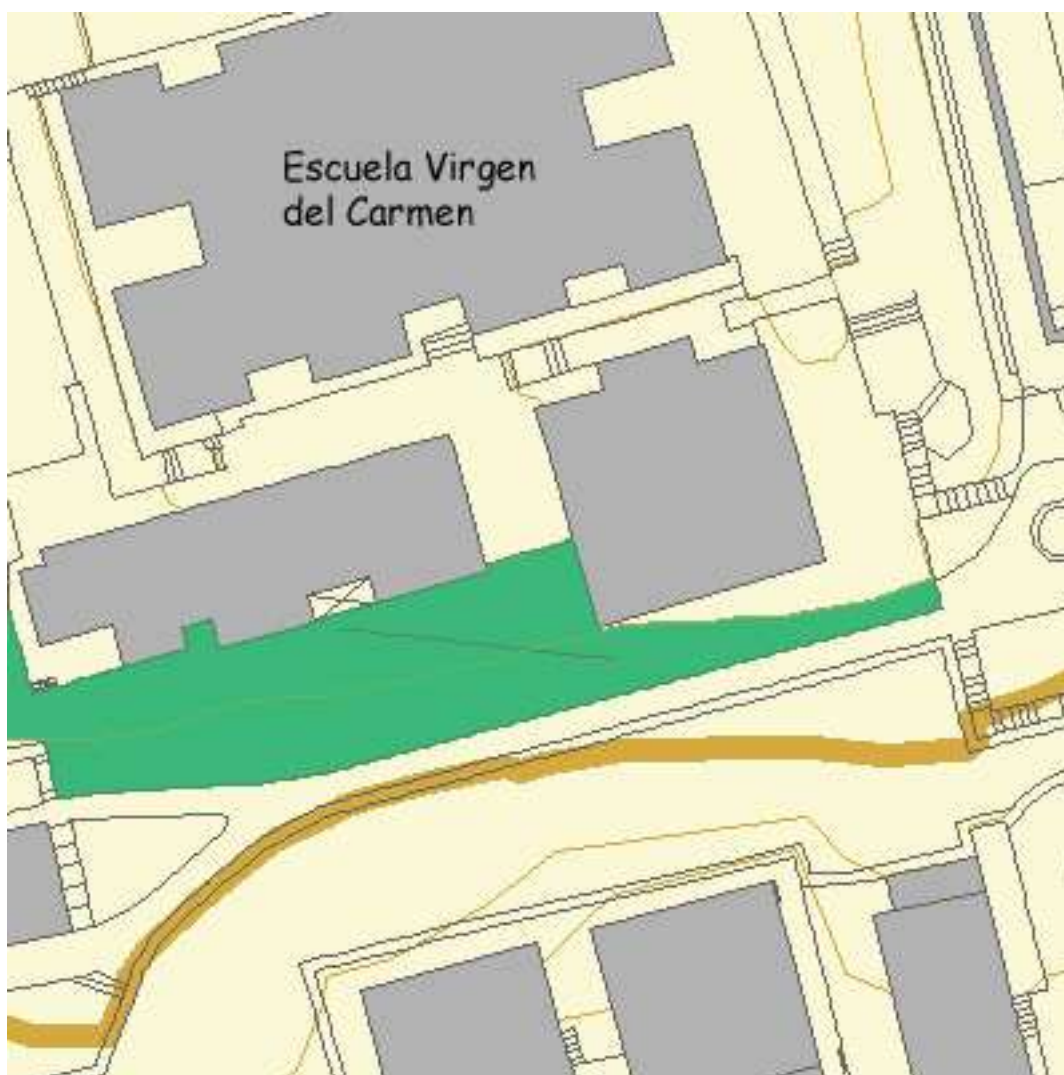
El cercado que lo delimita es de cemento de 1,40 m. de altura y también en las escaleras hay un barandado de 1m de altura.

En cuanto a la biodiversidad se refiere se han hallado árboles (recién podados), arbustos y césped, además presenta cierta variedad de especies.

El jardín está cuidado; no se han encontrado excrementos animales ni basuras, ni tampoco señalizaciones ni sistema de regadío automático. Aunque una zona esta decudada.

Cabe mencionar la presencia de una arqueta para el agua en el interior del jardín.

La calificación general de esta zona verde es de bien y con los datos recogidos se obtiene una puntuación global de: 7.



**Plano jardín 36 (Trintxerpe)**





**FOTO 1.** Jardín 36. Vista detallada del césped y la biodiversidad.



**FOTO 2.** Jardín 36. Vista detallada de la biodiversidad de al lado de las escaleras y del tanque de gas inflamable. Esta zona esta algo descuidada.

<b>Fecha:</b> 23 de Enero de 2006.				<b>Jardín:</b> 37	
<b>Calle:</b> Trasera de la calle Gran Sol.				<b>Distrito:</b> Trintxerpe.	
<b>Cercado</b>		<b>Biodiversidad</b>		<b>Notas</b>	
Hierro	<b>X</b>	Árboles	<b>X</b>	Árboles: Cerezo, Acebo, Ciprés, Abeto rojo, Laurel, Abedul, Sauce, Arce, Magnolio, Níspero japonés, Falso ciprés. Arbustos: Aligustre, hortensias, Romero.	
Madera		Arbustos	<b>X</b>		
Piedra	<b>X</b>	Césped	<b>X</b>		
Cemento		Flores			
Natural	<b>X</b>	Animales			
m <sup>2</sup> del jardín: 1654 m <sup>2</sup>			Altura del cercado: barandado de 1m, cercado natural de 0,30 m y bordillo de 0,12 m.		
<b>Calificación general</b>		<b>Estado</b>		<b>SI</b>	<b>NO</b>
1. Muy mal		Cuidado			<b>X</b>
2. Mal	<b>X</b>	Sistema de regadío automático			<b>X</b>
3. Normal		Basuras		<b>X</b>	
4. Bien		Señalizaciones		<b>X</b>	
5. Muy bien		Excremento animal		<b>X</b>	
<b>Plano</b>			<b>Notas</b>		
			Dividido en 4 áreas. En una zona hay huertas de los vecinos de la calle Pescadería.		



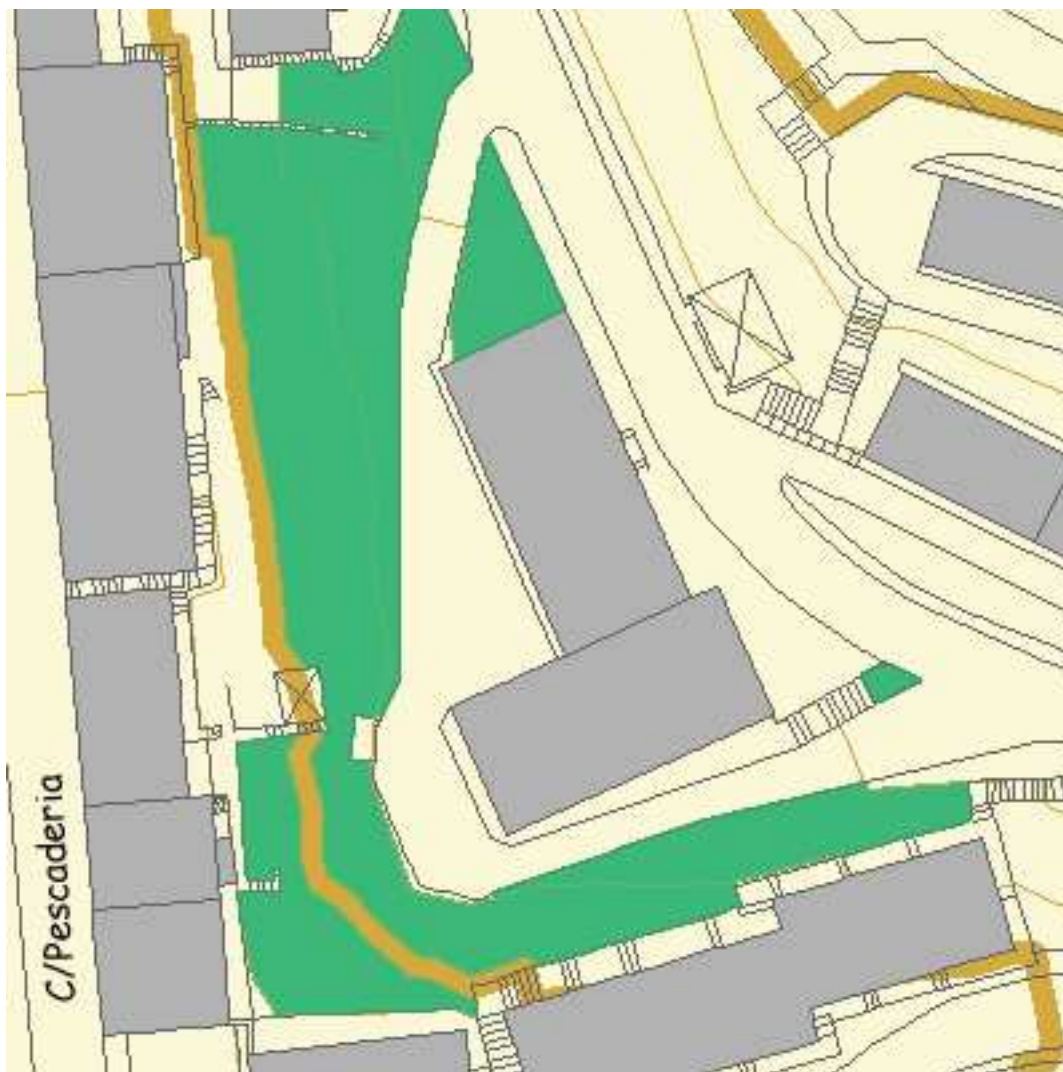
El jardín nº 37, dividido en 4 áreas, se encuentra situado en la calle Gran Sol. Destacar que en esta zona ajardinada existen varias huertas de los vecinos.

El cercado que lo delimita está formado por un barandado de hierro (1 m.), cercado natural (0,30 m.) y un bordillo (0,12 m.) repartida a lo largo de todo el jardín.

En cuanto a la biodiversidad se refiere se han hallado árboles, arbustos y césped, además de especies vegetales cultivadas en las huertas.

El jardín no está cuidado; se han encontrado excrementos animales, basuras, y señalizaciones, pero no en este caso sistema de regadío automático. Hay que mencionar la falta de limpieza general en todo el área y en algunas zonas presenta vegetación ruderal (zarzas,..)

La calificación general de esta zona verde es de mal y con los datos recogidos se obtiene una puntuación global de: **4**.



**Plano jardín 37 (Trintxerpe)**



**FOTO 1.** Jardín 37. Vista general de la parte de abajo del jardín, se aprecian las huertas.



**FOTO 2.** Jardín 37. Vista general del jardín y del barandado.

<b>Fecha:</b> 23 de Enero de 2006.				<b>Jardín:</b> 38	
<b>Calle:</b> Gran sol				<b>Distrito:</b> Trintxerpe.	
<b>Cercado</b>		<b>Biodiversidad</b>		<b>Notas</b>	
Hierro		Árboles		Arbustos: Boj. Flores: Arum.	
Madera		Arbustos	<b>X</b>		
Piedra	<b>X</b>	Césped	<b>X</b>		
Cemento		Flores	<b>X</b>		
Natural		Animales			
m <sup>2</sup> del jardín: 189 m <sup>2</sup>			Altura del cercado: 0,30 m.		
<b>Calificación general</b>		<b>Estado</b>		<b>SI</b>	<b>NO</b>
1. Muy mal		Cuidado		<b>X</b>	
2. Mal		Sistema de regadío automático			<b>X</b>
3. Normal		Basuras			<b>X</b>
4. Bien	<b>X</b>	Señalizaciones			<b>X</b>
5. Muy bien		Excremento animal			<b>X</b>
<b>Plano</b>			<b>Notas</b>		
			Es muy estrecho.		



El jardín nº 38 se encuentra situado en la calle Gran Sol, borde derecho de la calle.

El cercado que lo delimita es un bordillo de 0,40 m. aproximadamente, para evitar el acceso de coches al jardín.

En cuanto a la biodiversidad se refiere se han hallado arbustos, césped y flores.

El jardín está cuidado; no se han encontrado excrementos animales ni basuras, ni tampoco sistema de regadío automático, pero si en este caso 2 señalizaciones de tráfico.

La calificación general de esta zona verde es de bien y con los datos recogidos se obtiene una puntuación global de: **6**.



**Plano jardín 38 (Trintxerpe)**



**FOTO 1.** Jardín 38. Vista general del jardín.



**FOTO 2.** Jardín 38. Vista detallada del cercado y de la señalización.

<b>Fecha:</b> 23 de Enero de 2006.				<b>Jardín:</b> 39	
<b>Calle:</b> Gran sol.				<b>Distrito:</b> Trintxerpe.	
<b>Cercado</b>		<b>Biodiversidad</b>		<b>Notas</b>	
Hierro	<b>X</b>	Árboles	<b>X</b>	Árboles: Boj, Magnolio, Aligustre. Arbustos: Hortensias. Plantas: Calas.	
Madera		Arbustos	<b>X</b>		
Piedra		Césped	<b>X</b>		
Cemento		Flores			
Natural	<b>X</b>	Animales			
m <sup>2</sup> del jardín: 143 m <sup>2</sup>			Altura del cercado: 1 m.		
<b>Calificación general</b>		<b>Estado</b>		<b>SI</b>	<b>NO</b>
1. Muy mal		Cuidado		<b>X</b>	
2. Mal		Sistema de regadío automático			<b>X</b>
3. Normal		Basuras		<b>X</b>	
4. Bien	<b>X</b>	Señalizaciones			<b>X</b>
5. Muy bien		Excremento animal			<b>X</b>
<b>Plano</b>			<b>Notas</b>		
			Obras en uno de los lados del jardín. Dividido en 2 áreas.		



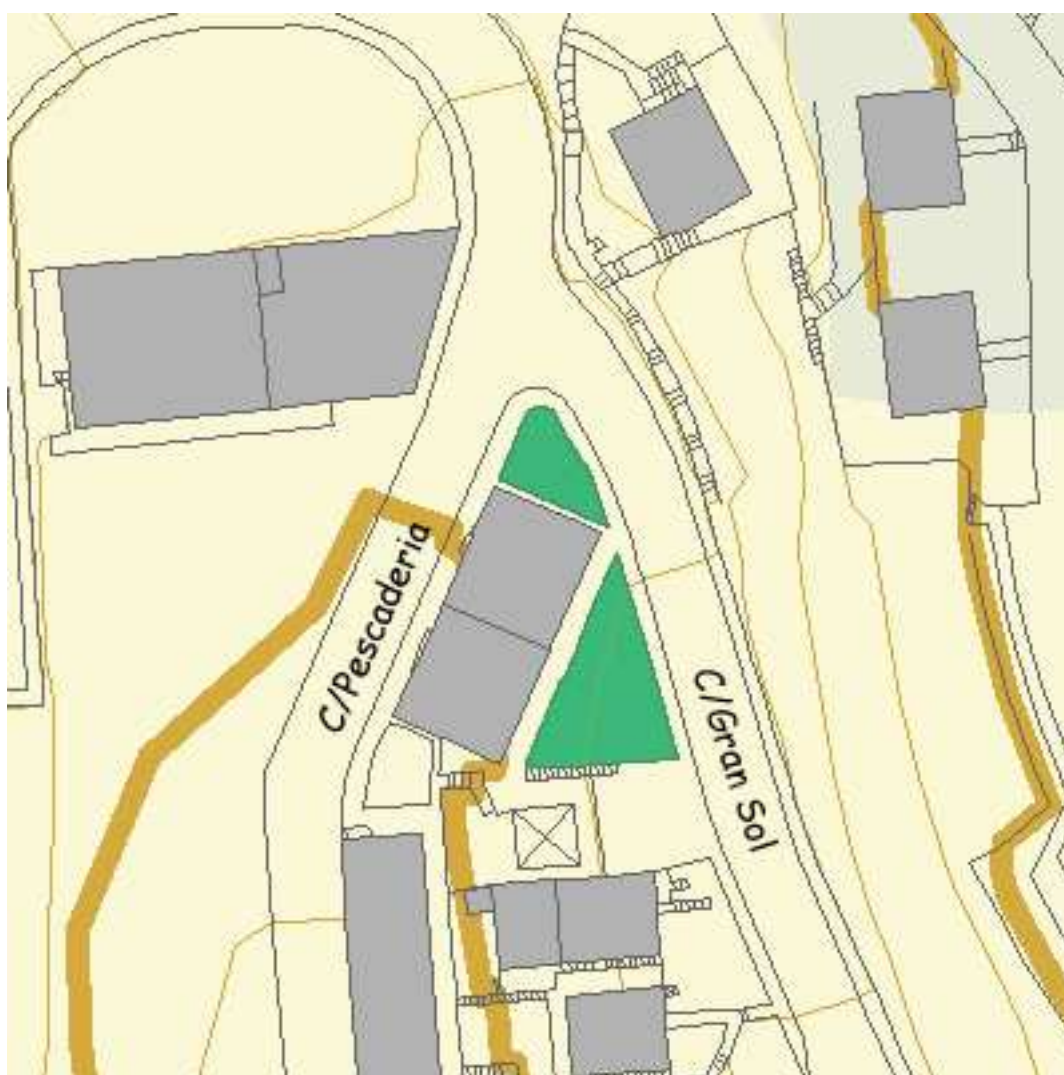
El jardín nº 39, dividido en 2 áreas, se encuentra situado en la calle Gran Sol y la calle Pescaderia.

El cercado que lo delimita es de hierro, de 1 m. de altura y también hay cercado natural de la misma altura.

En cuanto a la biodiversidad se refiere se han hallado árboles, arbustos y césped, pero con muy pocas especies.

El jardín está cuidado, aunque se han contabilizado algunas basuras. Por otro lado, no se han encontrado excrementos animales, ni señalizaciones ni tampoco sistema de regadío automático. Destaca que en las proximidades se están haciendo movimiento de tierras, para la construcción de nuevas viviendas. De todas formas el área presenta un buen estado.

La calificación general de esta zona verde es de bien y con los datos recogidos se obtiene una puntuación global de: **6'5**.



**Plano jardín 39 (Trintxerpe)**



**FOTO 1.** Jardín 39. Vista detallada del cercado y del césped.



**FOTO 2.** Jardín 39.  
Vista general de un área.

<b>Fecha:</b> 23 de Enero de 2006.				<b>Jardín:</b> 40	
<b>Calle:</b> Arrandegui.				<b>Distrito:</b> Trintxerpe.	
<b>Cercado</b>		<b>Biodiversidad</b>		<b>Notas</b>	
Hierro		Árboles	<b>X</b>	Árboles: Ciruelo japonés. Arbustos: Acebo.	
Madera		Arbustos	<b>X</b>		
Piedra	<b>X</b>	Césped	<b>X</b>		
Cemento		Flores			
Natural		Animales			
m <sup>2</sup> del jardín: 123 m <sup>2</sup>			Altura del cercado: 0,15 m.		
<b>Calificación general</b>		<b>Estado</b>		<b>SI</b>	<b>NO</b>
1. Muy mal		Cuidado			<b>X</b>
2. Mal	<b>X</b>	Sistema de regadío automático			<b>X</b>
3. Normal		Basuras			<b>X</b>
4. Bien		Señalizaciones			<b>X</b>
5. Muy bien		Excremento animal		<b>X</b>	
<b>Plano</b>			<b>Notas</b>		
			Dividido en 3 áreas. Hay un poste con 5 focos y una farola.		



El jardín nº 40, dividido en 3 áreas, se encuentra situado en la calle Arrandegui.

El cercado que lo delimita es un bordillo de 0,15 m. de altura.

En cuanto a la biodiversidad se refiere se han hallado árboles, arbustos, y césped.

Aunque no se han encontrado excrementos animales, ni señalizaciones ni tampoco sistema de regadío automático, el jardín se considera como no cuidado debido a su estado y a la cantidad de basuras halladas del tipo de envases, envolturas y papeles.

Hay que mencionar también la presencia de varios focos sujetos a 1 parte y 1 farola. Es una pena que siendo una zona reurbanizada presenta cierto abandono del área ajardinada.

La calificación general de esta zona verde es de mal y con los datos recogidos se obtiene una puntuación global de: **4**.



**Plano jardín 40 (Trintxerpe)**



**FOTO 1.** Jardín 40. Vista general de una de las zonas.



**FOTO 2.** Jardín 40. Detalle del bordillo, del césped y de las basuras.